Tauw

Saneringsplan Fase 3 Acacialaan 7 e.o. te Doorn

22 februari 2019

Verantwoording

Titel	Saneringsplan Fase 3 Acacialaan 7 e.o. te Doorn
Opdrachtgever	Stichting Bosatex
Projectleider	Joost Bakx
Auteur(s)	Tobias Praamstra
Tweede lezer	Marian Langevoort
Projectnummer	1245399
Aantal pagina's	32
Datum	22 februari 2019
Handtekening	Ontbreekt in verband met digitale verwerking.
	Dit rapport is aantoonbaar vrijgegeven.

Colofon

Tauw bv
Handelskade 37
Postbus 133
7400 AC Deventer
T +31 57 06 99 911
E info.deventer@tauw.com

Inhoud

1 Inleiding 5
1.1 Aanleiding 5
1.2 Scope saneringsplan 5
1.3 Doel saneringsplan 5
1.4 Onderliggende en geraadpleegde documenten 6
2 Kenmerken en ligging Fase 3 gebied 7
2.1 Gevalsdefinitie en ligging Fase 3 gebied 7
2.2 Kadastrale informatie 8
2.3 Locatiespecifieke informatie 8
2.3.1 Bodem en geohydrologie 8
2.3.2 Verontreinigingssituatie 9
2.3.3 Tijdelijke beveiligingsmaatregel 10
2.3.4 Kwaliteitsbewaking particuliere onttrekkingsputten 11
2.3.5 Risicobeoordeling 11
3 Saneringsdoelstelling en saneringsaanpak 13
3.1 Saneringsdoelstelling 13
3.2 Saneringsaanpak 14
3.2.1 Resumé afweging 14
3.2.2 Globale beschrijving saneringsaanpak Variant 3 15
4 Uitwerking saneringsaanpak 16
4.1 Monitoringsstrategie 16
4.1.1 Algemeen: meetnetten en functies 16
4.1.2 Specificatie monitoringsstrategie meetnet TBM 17
4.1.3 Specificatie monitoringsstrategie meetnet particuliere onttrekkingsbronnen 19
4.1.4 Specificatie monitoringsstrategie meetnet grondwaterpluim 20
4.2 Beschrijving extra saneringsinspanning (‘plus’) Fase 3 gebied 23
4.3 Globale beschrijving fall-back maatregelen 25
4.3.1 TBM 25
4.3.2 Particuliere onttrekkingsbronnen 25
4.3.3 Grondwaterpluim 27

4.4 Gebruiksbeperkingen in het Fase 3 gebied 28
5 Communicatieproces 29
6 Milieukundige begeleiding en verificatie 29
6.1 Milieukundige begeleiding 29
6.2 Veiligheidsklasse 30
7 Organisatie 30
7.1 Betrokken partijen 30
7.2 Nazorgorganisatie en financiële garantstelling 31
8 Lijst met afkortingen en begrippen 32

Bijlage 1 Bovenaanzicht pluim Fase 3 gebied
Bijlage 2 Kadastrale informatie Fase 3 gebied
Bijlage 3 Initiële ligging meetpunten grondwater Fase 3

1 Inleiding

In opdracht van de stichting Bosatex heeft Tauw een saneringsplan opgesteld voor Fase 3 van de sanering van de bodemverontreiniging met vluchtige chloorkoolwaterstoffen (VOCl) afkomstig van Acacialaan 7 in Doorn. Fase 3 betreft de sanering van het gebied met VOCl-verontreiniging in het grondwater ten zuiden van de Dorpsstraat en is nader beschreven in hoofdstuk 2 van dit rapport.

1.1 Aanleiding

Als direct en indirect gevolg van de bedrijfsvoering van een chemische wasserij aan de Acacialaan 7 is in het verleden een bodemverontreiniging ontstaan met chloorkoolwaterstoffen, voornamelijk tetrachlooretheen (Per). In een beschikking ernst en spoed van 3 september 2014 is door de RUD Utrecht vastgelegd dat de verontreiniging op basis van humane risico's (in het brongebied) en verspreidingsrisico's met spoed moet worden gesaneerd.
In 2015 is het gefaseerd saneringsplan [1] opgesteld voor Acacialaan 7 e.o., waarin Fase 1 en 2 van de uit te voeren bodemsanering concreet beschreven zijn en waarin de procedure voor Fase 3 is beschreven. De sanering van de bronzones A, B en C1 van het geval van verontreiniging aan de Acacialaan 7-9 e.o. is op dit moment in uitvoering als Fase 1 en 2a. Fase 2b betreft de monitoring van de puimontwikkeling tot in ieder geval het moment dat Fase 3 van de sanering van start gaat.

Fase 3 richt zich op het wegnemen van risico's als gevolg van de aanwezigheid en verspreiding van de grondwaterverontreiniging met VOCl in de zones buiten de brongebieden. Een afweging van saneringsopties voor het Fase 3 gebied heeft reeds plaatsgehad in het saneringsonderzoek dat is afgerond en ingediend in januari 2019 ([7], zie literatuurlijst in paragraaf 1.4). Het logische vervolg hierop is een saneringsplan, waarin de voorkeursvariant uit het saneringsonderzoek nader wordt uitgewerkt.

1.2 Scope saneringsplan

In het voorliggende saneringsplan wordt de uitvoering van de sanering voor het Fase 3 gebied concreet beschreven. Voor de gevalsdefinitie en ligging van het gebied te saneren in Fase 3 wordt verwezen naar paragraaf 2.1.

1.3 Doel saneringsplan

Het doel van dit saneringsplan is het leveren van nadere informatie over de aanpak van het in Fase 3 te saneren gebied zodat op basis daarvan:

- Instemming verkregen kan worden van het bevoegd gezag om deze saneringsfase formeel te kunnen aanvangen
- Een leidraad wordt verkregen voor de aanbesteding van het werk en voor de taakomschrijving van de milieukundig begeleider en/of directievoerder

1.4 Onderliggende en geraadpleegde documenten

[1] Gefaseerd saneringsplan Acacialaan 7 e.o. te Doorn, Bioclear, projectcode 20144735/10299 d.d. 2 juli 2015

[2] Definitieve beschikking instemmen saneringsplan, Acacialaan 7 te Doorn (UT031500040), RUD Utrecht, briefnummer 454170 d.d. 29 september 2015

[3] Goedkeuring op wijziging van het saneringsplan voor fase 3, RUD Utrecht, briefnummer Z/17/585873-629764 d.d. 9 oktober 2017

[4] Actualisatie pluim fase 3 gebied Doorn (versie 2), Bioclear earth, projectcode 20185393/11663 d.d. 13 juni 2018

[5] Actualisatie geohydrologisch- en stoftransportmodel Doorn (versie 2), Bioclear earth, projectcode 20175272/11468 d.d. 19 januari 2018

[6] Aanvullende modellering stoftransport Doorn, Bioclear earth, projectcode 20185421/11718 d.d. 21 augustus 2018

[7] Saneringsonderzoek Fase 3 Acacialaan 7 e.o. te Doorn, Tauw-kenmerk R001-1245399TFP-V02-los-NL d.d. 8 januari 2019

[8] Monitoringsplan particuliere onttrekkingsbronnen Doorn, Bioclear, projectcode 20165129/10990 d.d. 21 oktober 2016

[9] Beoordeling monitoringsplan particuliere onttrekkingsbronnen Doorn, RUD Utrecht, briefnummer 595307 d.d. 2 februari 2017

[10] Monitoring particuliere onttrekkingsbronnen en pluim Doorn, Bioclear earth, projectcode 20175221/11366 d.d. 9 oktober 2017

[11] Monitoring 2018 particuliere onttrekkingsbronnen Doorn, Bioclear earth, projectcode 20185360/11617 d.d. 8 mei 2018

[12] Plan van aanpak tijdelijke beheer(s)maatregel Per-verontreiniging bij Huis Doorn, Deltares, brief d.d. 19 juni 2017

[13] Instemming en aanwijzing Plan van aanpak tijdelijke beheer(s)maatregel, RUD Utrecht, briefnummer Z/17/588101-634462 d.d. 9 oktober 2017

[14] Tussenevaluatie aanlegfase, sanering / beheersing VOCl pluim ter plaatse van Huis Doorn, HMVT, kenmerk 416344-pln-005 tussenevaluatie.docm d.d. 19 juni 2018

2 Kenmerken en ligging Fase 3 gebied

2.1 Gevalsdefinitie en ligging Fase 3 gebied

De in het gefaseerd saneringsplan [1] onderscheiden verzadigde zones die in beschouwing worden genomen in het kader van Fase 3 betreffen:

- Deelgebied C2. Binnen dit niet actief aangepakte gedeelte van het brongebied zijn in het grondwater VOCl-concentraties (voornamelijk Per) aanwezig tussen 1.500 en 15.000 µg/l (tussen 1 en 10 % oplosbaarheid van Per in grondwater)
- Het pluimgebied binnen de I-contour. Uit later uitgevoerd onderzoek blijken hier (Per)concentraties tussen 200 tot maximaal 4.000 µg/l voor te komen [4]

Voor de situatie in 2018 betreft dit het gebied vanaf de Dorpsstraat tot circa 150 meter voorbij de Achterweg, inclusief de in het saneringsplan [1] genoemde Pluim Huis Doorn. In figuur 2.1 is de regionale ligging van het gebied weergegeven waarin de huidige grondwaterverontreiniging zich bevindt (in de figuur is tevens het brongebied aangeduid ten noordoosten van het Fase 3 gebied: Acacialaan 7).

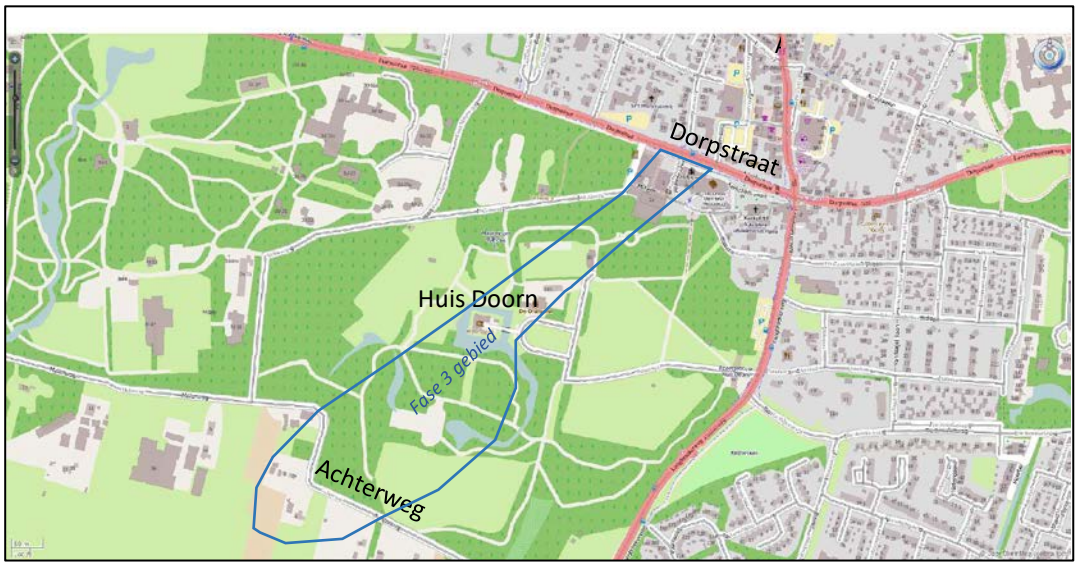

Figuur 2.1 Regionale ligging van het gebied waarin de bodemverontreiniging zich bevindt

In bijlage 1 is een bovenaanzicht uit het Actualisatie onderzoek pluim Fase 3 gebied [4] opgenomen, waarin de ligging van het Fase 3 gebied (en het Fase 1 + 2 gebied) is weergegeven.

Een schematische dwarsdoorsnede met plaatsaanduiding van het Fase 3 gebied is weergegeven in figuur 2.2.



Figuur 2.2 Schematische dwarsdoorsnede van het Fase 3 gebied (Bioclear Earth, september 2018)

Het Fase 3 gebied heeft, van Dorpsstraat tot voorbij de Achterweg, een lengte van circa 950 m (totale pluimlengte vanaf de bron is circa 1.200 m). De breedte van het Fase 3 gebied varieert van circa 60 m bij Huis Doorn tot 125 à 175 m aan de Achterweg.

De omvang van het Fase 3 gebied heeft echter geen permanent karakter. Op basis van modellering wordt verwacht dat de pluimlengte nog verder zal toenemen [5 en 6] tot uiteindelijk de Langbroekerpolder wordt bereikt tussen de Gooyerdijk, Strijp, de Langbroekerdijk en de Rhodensteijnse Laan. Dit gebied ligt op circa 2 km afstand van de Dorpsstraat.

2.2 Kadastrale informatie

De kadastrale informatie van de percelen waar de pluim in het huidige Fase 3 gebied onderdoor loopt is opgenomen in bijlage 2.

2.3 Locatiespecifieke informatie

2.3.1 Bodem en geohydrologie

Uit uitgevoerde boringen en sonderingen blijkt dat de bodem vanaf maaiveld tot circa 24 m -mv bestaat uit zand. Dit is het eerste watervoerend pakket (1e WVP) waarin enkele leemlensjes aanwezig zijn. Vanaf maaiveld tot circa 8 à 10 m -mv is het zand matig fijn tot zwak siltig. Vanaf 8 à 10 m -mv tot aan de kleilaag is het zand matig grof tot grof, zwak siltig en matig grindig.

Vanaf circa 24 m -mv is klei en vast gepakt zand aangetroffen. Deze eerste scheidende laag (formatie van Waalre) heeft een variërende dikte (meerdere meters tot een minimum van 0,5 m) en diepteligging in Fase 3 gebied (nabij de Achterweg begint de kleilaag bijvoorbeeld pas op circa 30 m -mv). Aangezien de kleilaag is aangetroffen in alle sonderingen en boringen die dieper doorgezet zijn dan 25,5 m -mv, wordt geconcludeerd dat de kleilaag in het Fase 3 gebied aaneengesloten is.
Onder de scheidende laag is de bodem weer zandiger ontwikkeld en begint het tweede watervoerend pakket tot circa 80 m -mv, bestaande uit matig fijn tot uiterst grof zand (siltig tot grindig).

Het grondwater in het eerste watervoerend pakket stroomt van noordoost naar zuidwest. De gemiddelde horizontale stromingssnelheid van het grondwater in het 1^{e} WVP in het Fase 3 gebied ligt in de ordegrootte van 75 tot 100 m/j. In het gekalibreerde grondwatermodel zijn meerdere modellagen onderscheiden (zie tabel 1 uit de rapportage Actualisatie geohydrologisch- en stoftransportmodel [5]) en is de specifieke horizontale en verticale snelheden per bodemlaag berekend. De horizontale doorlatendheid in het 1^{e} WVP is 20 tot 50 m/d en de verticale doorlatendheid 4 tot 10 m/d.

In het gebied tussen het gemeentehuis en Huis Doorn in het 1^{e} WVP is sprake van een lichte wegzijging (stijghoogteverschil circa 0,1 m) van het 1^{e} naar het 2^{e} watervoerend pakket (verticale doorlatendheid 0,002 m/d). Voorbij de Achterweg ligt een kantelpunt en uiteindelijk vindt kwel plaats in (de sloten van) de Langbroekerpolder.

2.3.2 Verontreinigingssituatie

In paragraaf 2.1 is al aangegeven waar het Fase 3 gebied zich bevindt, wat de afmetingen ervan zijn en welke ordegrootte VOCl-concentraties er voorkomen.

De verontreiniging bestaat voornamelijk uit Per. De aanwezigheid van de afbraakproducten Tri, Cis en VC duidt er op dat er wel enige afbraak optreedt, maar de concentraties van de afbraakproducten zijn laag. De biologische afbraak van Per via reductieve dechlorering wordt beperkt doordat de bulk van het grondwater weinig DOC en een relatief hoge concentratie nitraat en sulfaat bevat [6]. In sterker anaerobe zones van beperktere omvang vindt biologische afbraak van Per plaats. Overall gezien leidt dit tot een gemiddeld lage afbraaksnelheid van Per over de gehele pluim.

Eerste watervoerend pakket (1^{e} WVP)
In het C2-gebied, dat zich uitstrekt van de Dorpsstraat tot de tuinen van Huis Doorn zijn Per-concentraties aangetroffen tot maximaal 8.400 µg/l op een diepte tussen 12 en 24 m -mv in het 1^{e} WVP. Cis en VC zijn hier aangetroffen in concentraties tot maximaal respectievelijk 70 en 7 µg/l.
Tussen de Dorpsstraat en de Molenweg (stroomopwaarts van Huis Doorn) lijken de Per-concentraties te dalen in de periode tussen 2015 en 2018.

Ter plaatse van de tuinen van Huis Doorn zijn Per en Cis op 14-15 m -mv in concentraties van respectievelijk 3.700 en 26 µg/l aangetroffen en op 23-24 m -mv respectievelijk 2.100 en 9 µg/l (metingen 2018).

In het pluimgebied verder stroomafwaarts van het C2-gebied, rondom de Achterweg, zijn op circa 23 à 24 m -mv maximale Per-, Cis- en VC-concentraties aangetroffen van respectievelijk 3.700, 35 en 0,4 µg/l (metingen 2018). Ondieper op 15 en 20 m -mv liggen de concentraties op een wat lager niveau.
In het Fase 3 gebied bevinden zich geen sterk verhoogde concentraties in de top van het 1e WVP, waardoor er geen uitdampingsrisico's zijn in dit gebied.

Tweede watervoerend pakket (2^{e} WVP)
In het tweede watervoerend pakket zijn meerdere filters en bronnen aanwezig in het dieptetraject van 28-39 m -mv. Even ten noorden van de Dorpsstraat is VOCl niet aanwezig in concentraties boven de detectielimiet. Tussen Dorpsstraat en Huis Doorn is maximaal 9,5 µg/l Cis aangetoond in 2018. Ter hoogte van Huis Doorn tot aan de Achterweg zijn Per, Cis en VC in 2018 niet aangetroffen in concentraties > 2 µg/l.

Dit komt redelijk overeen met de verwachtingen op basis van de modellering [5], waaruit blijkt dat alleen in de top van het 2^{e} WVP (modellaag 6) in theorie verhoogde concentraties aan Per zouden kunnen voorkomen. Voor een nadere beschouwing wordt verwezen naar paragraaf 2.3.5 (tweede bullet).

2.3.3 Tijdelijke beveiligingsmaatregel

Er is een tijdelijke beveiligingsmaatregel (TBM) getroffen ter plaatse van Huis Doorn in het Fase 3 gebied met als doel om de nalevering met verontreiniging naar het stroomafwaartse gebied te stoppen, zodat:

1. Vanaf Huis Doorn op termijn een loslatende pluim ontstaat
2. Verspreiding en potentiele toekomstige risico's ter plaatse van stroomafwaartse particuliere bronnen en kwelgebied worden beperkt

De nalevering met VOCl wordt dan op twee punten in de verontreinigingspluim stopgezet: vanaf de Dorpsstraat als gevolg van de sanering van het brongebied (Fase 1 en 2) en vanaf Huis Doorn.

De sinds 2013 aanwezige grondwaterbron in het 1^{e} watervoerend pakket heeft initieel als functie om het oppervlaktewater in de slotgracht op peil te houden. Sinds 2017 is het debiet verhoogd naar circa 288 m^{3}/d is er formeel een tweede functie als TBM bijgekomen. De TBM bij Huis Doorn stopt volgens de modellering de nalevering van verontreiniging aan het stroomafwaartse gebied en draagt daarmee ook bij aan vrachtverwijdering: uitgaande van ongeveer 12 m^{3}/uur en influentconcentraties van 700 tot 1.000 µg/l VOCl wordt 0,2 tot 0,3 kg Per/dag verwijderd.
Ter hoogte van het punt waar het water uit de grondwaterbron de gracht in wordt gelaten is in 2018 door Deltares en HMVT een natuurlijke zuiveringsstap ingebouwd in de vorm van een 'constructed wetland' (zuiverend moeras).

Deze aanvullende zuiveringsstap bleek noodzakelijk om ecologische risico's in de slotgracht als gevolg van de instroom van Per te voorkomen en te voldoen aan het 'Besluit lozen buiten inrichtingen' ter plaatse van de stuw. In het zuiverend moeras wordt de Per-verontreiniging gebufferd en anaeroob afgebroken tot de afbraakproducten Cis en VC.
Het behandelde water wordt uit de reactieve zone in de slotgracht rondom Huis Doorn gepompt. De slotgracht rondom Huis Doorn fungeert als aeroob filter waarin de gevormde Cis en VC wordt afgebroken. Via een stuw wordt het water vervolgens geloosd op een lokale watergang.

De TBM en bijbehorende zuivering zijn gedetailleerd beschreven in [12] en [14]. Het bevoegd gezag heeft haar instemming op het plan van aanpak verleend [13] onder bepaalde voorwaarden. Daartoe behoort de handhaving van het debiet van 288 m^3/d (afbouw alleen toegestaan onder voorwaarden).

2.3.4 Kwaliteitsbewaking particuliere onttrekkingsputten

In het Fase 3 gebied zijn diverse particuliere grondwateronttrekkingsbronnen aanwezig. Risico's ten gevolge van het gebruik van potentieel verontreinigd grondwater dienen te worden voorkomen. Daarom is kwaliteitsbewaking van het grondwater in deze particuliere onttrekkingsbronnen noodzakelijk. Hiervoor is in 2016 een plan opgesteld [8] waarin de te bemonsteren onttrekkingsbronnen zijn opgenomen, de frequentie van bemonstering, de analyseparameters, het toetsingskader en acties/maatregelen. De frequentie is afhankelijk van de ligging van de bron ten opzichte van de verontreinigingspluim: jaarlijks (in-, boven- of grenzend aan pluim), tweejaarlijks (buiten pluim) of éénmalig gedurende de eerste twee jaar (ver buiten pluim). Het bevoegd gezag heeft in februari 2017 ingestemd met dit plan [9].

Initieel waren 21 onttrekkingsbronnen geselecteerd voor monitoring. Er zijn inmiddels twee meetronden uitgevoerd (mei 2017 en april 2018). Sinds de meetronde in april 2018 zijn nog 20 onttrekkingsbronnen geselecteerd voor bemonstering; twee bronnen zijn uit gebruik genomen en komen te vervallen en er is één bron (Achterweg 4-2) toegevoegd aan het jaarlijkse monitoringsprogramma [11]. Voor een overzicht wordt verwezen naar tabel 2.1.

2.3.5 Risicobeoordeling

In hoofdstuk 2 van het saneringsonderzoek [7] is de beoordeling van risico's uitgebreid beschreven. Samengevat komt de beoordeling op het volgende neer:

- De huidige verontreiniging bevindt zich buiten het 100-jaars aandachtgebied van de drinkwaterwinning in Doorn. De verontreiniging verplaatst zich niet in de richting van deze winning in het 1^e WVP. De drinkwaterwinning wordt zodoende niet bedreigd
- Volgens modellering en monitoring blijkt dat het tweede watervoerend pakket (2^e WVP) niet structureel bereikt wordt door de VOCl-verontreiniging. In 2015 zijn lokaal concentraties aangetroffen van 28 µg/l Per en 20 µg/l VC; in 2018 zijn de VOCl-concentraties gedaald tot streefwaarde-overschrijding danwel concentraties lager dan de rapportagegrens. De tijdelijke lokale doorslag van verontreiniging in het 2^e WVP is in het verleden waarschijnlijk geforceerd door de hierin aanwezige onttrekking van Huis Doorn (1975-2013). Op dit moment is deze onttrekking aanwezig in het 1^e WVP (TBM). Het 2^e WVP wordt zodoende niet bedreigd

- De kwaliteit van het grondwater uit actieve en bij het bevoegd gezag bekende particuliere bronnen binnen het huidige en toekomstige invloedsgebied van de pluim (zie tabel 2.1) wordt periodiek gecontroleerd [8]. Zolang de gemeten concentraties onder de signaleringswaarde liggen en het debiet, zoals dat eerder door de eigenaren is doorgegeven aan Bosatex, niet structureel verhoogd wordt, mogen de bronnen zonder aanvullende voorwaarden gebruikt blijven worden (voor nadere uitwerking wordt verwezen naar paragraaf 4.3.2 en 4.4). Van Hoogheemraadschap De Stichtse Rijnlanden (HDSR) is op 18 januari 2019 een bestand verkregen met alle vergunde onttrekkingsbronnen in de regio. Hieruit volgen geen andere actieve bronnen binnen de invloedssfeer van het huidige en het te verwachten toekomstige Fase 3 gebied dan de reeds bekende en in tabel 2.1 genoemde bronnen. N.B. Voorafgaand aan de start van de sanering van het Fase 3 gebied wordt door Bosatex nog een aanvullende inventarisatie gedaan door een oproep tot het melden van aanwezige bronnen
- De invloed van nieuwe en onbekende (bestaande) bronnen op het geval van ernstige
- bodemverontreiniging dient formeel gecontroleerd te worden op grond van artikel 28 van de Wet bodembescherming (Wbb). In dat laatste geval dient eerst een saneringsplan door de onttrekkende particulier ingediend te worden bij en goedgekeurd te worden door het Wbb-bevoegd gezag
- Het deel van de verontreiniging dat reeds gepasseerd was voordat de onttrekking in het 1^{e} WVP bij Huis Doorn actief werd, wordt ook na de verhoging van het onttrekkingsdebiet in 2017 (TBM) niet ‘teruggehaald’ en zal zich verder stroomafwaarts verspreiden. De pluim stabiliseert zich waarschijnlijk niet binnen 30 jaar en kwelt, volgens het huidige stoftransportmodel [1b] en de aanvullende modellering [14], vanaf circa 2065 lokaal op in de Langbroekerpolder. Vooralsnog lijken de risico’s in het kwelgebied, op basis van de huidige modellering, zonder actieve saneringsmaatregel aanvullend op de TBM-maatregel in het Fase 3 gebied bij Huis Doorn, beperkt. De voorspelde concentraties in het kwelgebied blijven onder de MTR_{eco}-waarde voor oppervlaktewater en de functiespecifieke risico-grenswaarde voor eigen grondwateronttrekking. Voor irrigatie, veedrenking en gewasconsumptie is er mogelijk sprake van toekomstige (na 2065) op te leggen gebruiksbeperkingen in het kwelgebied. Tegelijkertijd is het technisch en financieel overzienbaar om eventuele risico’s te zijner tijd te voorkomen, middels het treffen van een maatregel. Voor een nadere toelichting hierop wordt verwezen naar onderzoek [7] en de paragrafen 3.2.2 en 4.3 van voorliggend rapport

Tabel 2.1 Bekende particuliere onttrekkingsbronnen nabij de huidige pluim waarmee rekening wordt gehouden. Bron: [11]

Bron	Diepte (m -mv)	Situatie
Tuin Huis Doorn (THD)	8	In of ‘boven’ pluim
Gracht Huis Doorn (GHD)	25	,,
Siertuin Huis Doorn (SHD)	15	,,
Moestuin Huis Doorn (MHD)	15	Grenzend aan pluim
Achterweg 2	14	,,

Bron	Diepte (m -mv)	Situatie
Achterweg 4-1	19	,,
Achterweg 4-2	28,75	,,
Achterweg 6a	n.b.	,,
Molenweg 9-2	19	,,
Koeienweide Huis Doorn (KHD)	n.b.	Buiten pluim
Achterweg 6b	n.b.	,,
Pompput A8b (kwekerij A8)	82,5	,,
Molenweg 9-1	12	,,
Molenweg 11-1	55	Ver buiten pluim
Molenweg 11-2	65	,,
Molenweg 15	n.b.	,,
Pittesteeg 8	n.b.	,,
Achterweg 1	12	,,
Langbroekerweg 8	10	,,
Achterweg 10	n.b.	,,

3 Saneringsdoelstelling en saneringsaanpak

3.1 Saneringsdoelstelling

De strategische saneringsdoelstelling voor Fase 3 zoals genoemd in het gefaseerd saneringsplan [1] uit 2015 is:
‘Het voorkómen van onaanvaardbare (humane en/of ecologische) risico’s als gevolg van de verspreiding van de restverontreiniging. Daarbij worden op basis van de uitkomsten van het onderzoek in de pluim gedetailleerde grenswaarden gekoppeld aan de te onderscheiden kwetsbare objecten. Hierbij conformeert Bosatex zich aan de functiespecifieke risicogrenswaarden (zie RIVM rapport 607050012/2013, “Functiespecifieke risicogrenswaarden voor grondwaterkwaliteit”) die voor de betrokken kwetsbare objecten beschikbaar zijn’.

De volgende potentieel bedreigde kwetsbare objecten, met het oog op onaanvaardbare risico’s zoals bedoeld in de Circulaire 2013, zijn binnen het Fase 3 gebied onderscheiden:

- Het 2^{e} WVP als strategische grondwatervoorraad (publieke drinkwaterwinning)
- Het kwelgebied in de Langbroekerpolder (terrestrisch ecosysteem en oppervlaktewater)

De in het Fase 3 gebied aanwezige particuliere onttrekkingsbronnen worden niet beschouwd als kwetsbare objecten [7]). Kwaliteitsbewaking van deze bronnen wordt echter wel voortgezet (zie ook paragraaf 2.4) en zo nodig worden maatregelen getroffen. Deze verplichting tot kwaliteitsbewaking en eventuele maatregelen geldt alleen voor de nu bekende, reeds aanwezige onttrekkingsbronnen.

3.2 Saneringsaanpak

3.2.1 Resumé afweging

In het kader van het saneringsonderzoek [7] zijn drie oplossingsrichtingen en vier varianten onderscheiden voor de aanpak van het Fase 3 gebied:

1. Een functiegerichte sanering van het gehele Fase 3 gebied (variant 1a) of het deelgebied C2 (variant 1b). Hierbij wordt de grondwaterverontreiniging verwijderd tot onder de functiespecifieke risicogrenswaarden
2. Een actieve beheersing (IBC). Dit is feitelijk een eeuwigdurende lokale beheersing in het front van de pluim waarbij wordt aangestuurd op de vorming op korte termijn en de instandhouding van een stabiele pluim in horizontale en verticale zin
3. Een meerjarige monitoring van de pluimontwikkeling. Via een cyclische benadering van metingen, kalibratie van het grondwatermodel en nieuwe modelsimulaties wordt achterhaald of er op termijn kwetsbare objecten worden bereikt en onaanvaardbare risico's zullen optreden

De saneringsvarianten zijn tegen elkaar afgewogen, waarbij een voorkeur is uitgesproken voor variant 3, voornamelijk op basis van de volgende argumentatie:

- Er worden geen risico's verwacht voor het tweede watervoerend pakket onder de huidige omstandigheden
- De kans dat er vanaf 2065 zonder actieve saneringsmaatregelen risico's optreden in het kwelgebied in de polder is gering
- Maatregelen om te zijner tijd eventuele risico's alsnog te voorkomen zijn financieel en technisch overzienbaar
- Het op voorhand nemen van actieve saneringsmaatregelen in het Fase 3 gebied, bovenop de reeds lopende actieve saneringsmaatregelen in het Fase 1 en 2 gebied en de beheersende onttrekking in het Fase 3 gebied bij Huis Doorn (TBM), wordt op basis van voorgaande als niet doelmatig beoordeeld, waarbij de kosteneffectiviteit van variant 3 en de milieudruk en beperkingen van de overige saneringsvarianten doorslaggevend zijn. Variant 3, waarbij vooralsnog het Fase 3 gebied voorbij Huis Doorn niet actief wordt gesaneerd, voldoet aan het huidige Nederlandse bodembeleid. Daarbij dient het volgende geborgd te worden: het vaststellen van een goede monitoringsstrategie, het definiëren van duidelijke toets- en beslismomenten en het benoemen van pragmatische fall-back maatregelen om actief in te kunnen grijpen indien nodig

Voor verdere details met betrekking tot de afweging wordt verwezen naar het saneringsonderzoek [7].

Uit de bewonersavond op 31 oktober 2018 en daarna gevoerde gesprekken met vertegenwoordigers van de bewoners uit het (huidige) Fase 3 gebied blijkt dat men het om diverse argumenten niet eens is met de uitkomst van het SO en de voorgestelde Variant 3. Om de bewoners tegemoet te komen, is daarom besloten om Variant 3 als basisaanpak te hanteren maar nog een aanvullende actieve inspanning te verrichten in het Fase 3 gebied: Variant 3 'plus'.

Deze extra inspanning is gericht op vrachtverwijdering in het huidige Fase 3 gebied, aanvullend op en stroomafwaarts van de vrachtverwijdering door de TBM bij Huis Doorn. Door de aanvullende vrachtverwijdering kan het reeds beperkte potentiele risico om op termijn aanvullende saneringsmaatregelen te moeten nemen in het poldergebied nog verder verkleind worden. De effectiviteit van deze extra maatregel (vrachtreductie versus potentiele risicoreductie en potentiele risicoreductie versus kosten) wordt op dit moment niet nader gekwantificeerd; daartoe moeten teveel aannames gedaan worden die leiden tot een dermate grote range qua uitkomst dat dit van geen toegevoegde waarde is. Na afloop van de extra ingreep ontstaat wel kwantitatief inzicht in vrachtreductie versus kosten en na verloop van tijd wordt het effect van de extra ingreep meetbaar in de pluim op basis waarvan het bestaande verspreidingsmodel gekalibreerd kan worden en de prognose eventueel bijgesteld kan worden. Variant 3 ‘plus’ en de verwachting daarvan is nader beschreven in paragraaf 4.2.

3.2.2 Globale beschrijving saneringsaanpak Variant 3

De saneringsaanpak binnen het Fase 3 gebied bestaat uit het bewaken van beide kwetsbare objecten (2^{e} WVP en kwelgebied) door opvolging, interpretatie en prognose van de pluimontwikkeling en het tijdig kunnen terugvallen op actieve saneringsmaatregelen. Binnen dit pakket is de voortzetting van de TBM in het Fase 3 gebied bij Huis Doorn vooralsnog een voorwaarde en de bewaking van de waterkwaliteit in de particuliere onttrekkingsputten is geborgd.

Dat betekent concreet dat:

- De grondwaterkwaliteit op meerdere punten opgevolgd gaat worden door bemonstering, veldmetingen en chemische analyse
- Dat er interpretatie van meet- en analysedata plaatsvindt, inclusief statistische trendanalyse
- Dat het huidige stoftransportmodel periodiek wordt gevalideerd en zo nodig gekalibreerd, waarna prognose van de pluimontwikkeling en toetsing op risico’s mogelijk is
- Dat er bij overschrijding van toetsingscriteria overleg plaatsvindt en maatregelen worden genomen in de vorm van aanpassing van de monitoringsstrategie, buiten gebruik stellen van onttrekkingsbronnen, aanpassing van de TBM (onttrekking en/of waterzuivering) en/of (overweging voor) de uitwerking en implementatie van actieve saneringsmaatregelen

Noodzakelijke onderdelen van de saneringsaanpak zijn:

- **Een toetsingskader.** De pluimmonitoring en de TBM zijn geen doel op zich. Het doel is het beschermen van kwetsbare objecten en voorkomen van ecologische en humane risico’s. De door de tijd heen verzamelde data en de bewerking / interpretatie daarvan dienen getoetst te worden aan een kader waarmee geborgd wordt dat risico’s voorkomen worden en dat uiteindelijk ook kan leiden tot beëindiging van de pluimmonitoring en de TBM (zuivering en/of onttrekking)
- **Ingebouwde flexibiliteit**. Op basis van meetreeksen, prognoses en onvoorziene ontwikkelingen moet het mogelijk zijn af te wijken van de nu voorziene monitoringsstrategie door beroep te doen op voortschrijdend inzicht

- **Globaal inzicht in het pakket van actieve maatregelen.** Bij negatieve afwijking van de voorziene ontwikkeling dient globaal duidelijk te zijn wat te doen, zodat relatief snel ingegrepen kan worden en er vooraf reserveringen getroffen kunnen worden om deze maatregelen te kunnen bekostigen
- **Het borgen van organisatie en financiën**. Dit is in dit geval met name van belang gezien de voorziene duur van de saneringsaanpak (minimaal 20 jaar) en de mogelijke organisatorische veranderingen met betrekking tot de Stichting Bosatex (zie hoofdstuk 7)

De saneringsaanpak, inclusief de 'plus'-maatregel (zie paragraaf 3.2.1), is nader uitgewerkt in hoofdstuk 4.

4 Uitwerking saneringsaanpak

Het TBM-systeem in het Fase 3 gebied is reeds operationeel en globaal beschreven in paragraaf 2.3.3. De bewaking van de waterkwaliteit in de particuliere onttrekkingsputten binnen de huidige interventiewaarde-contour van het Fase 3 gebied is eveneens operationeel en beschreven in paragraaf 2.3.4.

In dit hoofdstuk worden de verschillende monitoringsmeetnetten en hun functies benoemd, wordt de monitoringsstrategie nader uitgewerkt (inclusief toetsingscriteria, beslismomenten en acties), worden de meest voor de hand liggende fall-back maatregelen beschreven en worden gebruiksbeperkingen benoemd voor het te saneren gebied in Fase 3.

4.1 Monitoringsstrategie

4.1.1 Algemeen: meetnetten en functies

Feitelijk zullen er drie meetnetten zijn in het Fase 3 gebied met verschillende, elkaar deels overlappende, functies:

1. **Meetnet TBM**. Functie hiervan is:
   a. Het borgen van het gewenste onttrekkingsdebiet
   b. De bewaking van de kwaliteit van het onttrokken grondwater (bepaling toegevoegde waarde TBM en noodzaak zuivering)
   c. De bewaking van de kwaliteit van het effluent uit het zuiverend moeras (bepaling zuiveringsrendement)
   d. De bewaking van de kwaliteit van het oppervlaktewater in de slotgracht (ecologische risico's)
2. **Meetnet particuliere onttrekkingsbronnen**. Functie hiervan is bewaking van de kwaliteit van het onttrokken grondwater om risico's te voorkomen en eventuele maatregelen op te kunnen baseren
3. **Meetnet grondwaterpluim**. Functie hiervan is:
   a. Directe en/of indirecte bewaking kwaliteit kwetsbare objecten (2e WVP en kwelgebied Langbroekerpolder)

b. Vaststellen pluimontwikkeling (voor prognoses, om vervolgmonitoring efficiënt in te kunnen steken en om (de noodzaak van) de TBM te kunnen beoordelen)
c. Opbouwen datareeks om huidige stoftransportmodel te valideren en te kalibreren (aan de hand waarvan betere prognoses kunnen worden gedaan)

4.1.2 Specificatie monitoringsstrategie meetnet TBM

De initiële monitoringsstrategie van de TBM is voor het zuiverend moeras en de kwaliteit van het grachtwater voor de eerste 5 jaar na aanleg van het zuiverend moeras (12 april 2018) vastgelegd in het plan van aanpak van Deltares [12] en voor de grondwateronttrekking in de instemmingsbrief van de RUD Utrecht [14]. In tabel 4.1 is de initiële monitoringsstrategie van de TBM opgenomen.

Tabel 4.1 Initiële monitoringsstrategie TBM

Meetpunt	Onderdeel	Meet- en analysepakket	Initieel regime
Onttrekkingsput slotgracht (filter op 25 m -mv in 1e WVP)	Grondwater	Debietmeting	Maandelijks
Effluent onttrekkingsput (= influent zuiverend moeras)	Grondwater	VOCl	1e Jaar ieder kwartaal; vanaf 2e jaar jaarlijks tot en met het 5e jaar
Halverwege reactieve zone	Oppervlaktewater	VOCl en DNA, redoxmeting	1e Jaar ieder kwartaal
Effluent reactieve zone	Oppervlaktewater	VOCl en DNA, redoxmeting	1e Jaar ieder kwartaal; vanaf 2e jaar jaarlijks op VOCl tot en met het 5e jaar
Noord-, oost-, zuid- en westzijde slotgracht	Oppervlaktewater	VOCl en DNA, redoxmeting	1e Jaar ieder kwartaal
Effluent stuw (formeel lozingspunt)	Oppervlaktewater	VOCl	1e Jaar ieder kwartaal; vanaf 2e jaar jaarlijks tot en met het 5e jaar
Lucht rondom reactieve zone	Lucht	VOCl	1e jaar het 2e en 4e kwartaal

Toelichting

1. Als de TBM langer dan 5 jaar in stand moet worden gehouden, zal de monitoring tot aan beëindiging van de TBM jaarlijks vervolgd worden volgens het schema voor de periode 2 t/m 5 jaar
2. Als blijkt dat de TBM niet voldoende functioneert en daarom wordt aangepast (zie paragraaf 4.3.1), dan wordt de frequentie van de bemonstering en analyse op VOCl tijdelijk weer verhoogd (analoog aan het 1e jaar) totdat duidelijk is dat de TBM het onttrokken water voldoende zuivert

In de instemmingsbrief van de RUD Utrecht is opgenomen dat de TBM in ieder geval in werking blijft tot de startdatum van Fase 3 en dat verlaging van het onttrekkingsdebiet alleen is toegestaan indien:

- Uit de resultaten van het grondwateronderzoek en modelberekeningen blijkt dat verlaging niet leidt tot een onbeheersbare verspreiding
- Door een andere maatregel onbeheersbare verspreiding wordt voorkomen
- De RUD Utrecht met de verlaging van het debiet heeft ingestemd

Vooralsnog zal geen aanvullende maatregel worden getroffen, buiten de in paragraaf 4.2 beschreven tijdelijke ‘plus’-maatregel, om verspreiding verder te beperken. Daaruit volgt dat beëindiging van de grondwateronttrekking als TBM alleen mogelijk is door aan te tonen dat dit niet leidt tot een structurele en relevante nalevering van verontreiniging aan het gebied voorbij Huis Doorn. Vanuit pragmatisch oogpunt kan dit worden vertaald naar een moment waarop een bepaald concentratieniveau van VOCl in het grondwater is bereikt. Analoog aan de opzet van saneringsvariant 1a van het saneringsonderzoek, wordt hiervoor vooralsnog vastgehouden aan het bereiken van de risicogrenswaarde voor eigen (particuliere) grondwateronttrekking (RIVM, rapport 607050012/2013). De waarden zijn opgenomen in tabel 4.2.

Tabel 4.2 Niveau grondwaterconcentratie voor beëindiging TBM (= risicogrenswaarden voor eigen (particuliere) grondwateronttrekking)

Norm (in µg/l)	Per	Tri	Cis	VC
Grenswaarde voor (particuliere) grondwateronttrekking	500	1.570	188	19

Dit niveau ligt voor Per een factor 3 lager dan de terugsaneerwaarde voor het grondwater in het 1^{e} WVP in het brongebied [1].

Het grondwater uit de volgende meetpunten wordt vanaf 2019 jaarlijks bemonsterd en geanalyseerd op VOCl en aan de risicogrenswaarden voor eigen (particuliere) grondwateronttrekking (tabel 4.2) getoetst:

- Peilbuis 224: filter 14-15 m -mv (voldoet in 2018 niet aan afbouwcriterium)
- Peilbuis 224: filter 20-21 m -mv (voldoet in 2018 niet aan afbouwcriterium)
- Peilbuis 211: filter 14-15 m -mv (voldoet in 2015)
- Peilbuis 211: filter 22-23 m -mv (voldoet in 2015)
- Onttrekkingsbron Huis Doorn: filter tot 25 m -mv (voldoet in 2018 niet aan afbouwcriterium). N.B.: de eindbemonstering van de onttrekkingsbron, na het bereiken in alle meetpunten van het concentratieniveau voor beëindiging van de TBM, wordt uitgevoerd na een maand stilstand
- Peilbuis 209: filter 14-15 m -mv (voldoet in 2015 niet aan afbouwcriterium)

Voor de ligging van deze 6 meetpunten wordt verwezen naar bijlage 3 (‘GW-meetpunt TBM’).

De jaarlijkse kosten van de monitoring van de TBM inclusief rapportage en overleg worden geraamd op circa EUR 7.500 (exclusief BTW).

De frequentie kan aangepast worden op basis van de analyseresultaten, de modellering en/of een statistische trendanalyse.

Op het moment dat het grondwater in ieder meetpunt voldoet aan het genoemde niveau, kan de TBM-functie van de onttrekking worden beëindigd mits de VOCl-concentraties in de slotgracht onder de norm voor ecologisch risico liggen en mits de waterkwaliteit na de stuw voldoet aan de lozingsnorm. Beëindiging van de TBM-maatregel betekent:

- De overdracht van de onttrekkingsvergunning van Bosatex of haar rechtsopvolger aan het Rijksvastgoedbedrijf
- Het vervallen van de verplichtingen vanuit het bevoegd gezag Wbb met betrekking tot monitoring en instandhouding
- Het vervallen van de monitoringsinspanning en de instandhouding van het zuiverend moeras (waaronder instandhouding van en onderhoud aan de doorvoerpomp van reactieve zone naar slotgracht)

4.1.3 Specificatie monitoringsstrategie meetnet particuliere onttrekkingsbronnen

De monitoringsstrategie met betrekking tot de huidige particuliere onttrekkingsbronnen is beschreven in het monitoringsplan [8].

Ten opzichte van het oorspronkelijke plan zijn drie wijzigingen doorgevoerd:

- Initieel waren 21 onttrekkingsbronnen geselecteerd voor monitoring. Sinds de meetronde in april 2018 zijn nog 19 onttrekkingsbronnen geselecteerd voor bemonstering; twee bronnen (Achterweg 2a en Paardenwei Huis Doorn) zijn uit gebruik genomen en komen te vervallen [11]. Voor een overzicht van het meetnet en de frequentie wordt verwezen naar tabel 3 in het monitoringsplan [8]. Voor de ligging van het meetnet wordt verwezen naar bijlage 3 van voorliggend rapport (‘GW-meetpunt particuliere put’)
- Initieel zou aan het begin van de tweede helft van ieder jaar de bemonsteringsronde worden uitgevoerd. Naar aanleiding van de beoordeling door de RUD Utrecht [9] van het monitoringsplan is dit aangepast naar de start van het seizoen van beregening en veedrenking, uiterlijk 1 mei van ieder jaar
- De jaarlijkse monitoringskosten inclusief rapportage en overleg worden geraamd op circa EUR 7.500 (exclusief BTW)
- Naar aanleiding van de beoordeling door de RUD Utrecht [9] is afgesproken een vast monitoringsprotocol te hanteren bij bemonstering van de bronnen zodat rekening wordt gehouden met beïnvloeding van het concentratieniveau door de onttrekking zelf (niet-evenwicht)

De monitoring van de onttrekkingsbronnen vindt in ieder geval plaats vanaf 2016 tot en met 2021. Afhankelijk van de resultaten kan vanaf 2022 in overleg met het bevoegd gezag
Wet bodembescherming overgegaan worden tot een extensivering. De monitoring is vooralsnog voor onbepaalde tijd, tenzij op basis van de resultaten in overleg met het bevoegd gezag Wbb verantwoord tot afronding kan worden overgegaan.

Voor de normen, het toetsingskader en de maatregelen bij overschrijding wordt verwezen naar paragraaf 4.1 en 4.2 uit het monitoringsplan [8].

4.1.4 Specificatie monitoringsstrategie meetnet grondwaterpluim

Er wordt gedurende 20 jaar vanaf 2019 gemonitord om het verdere verloop van de verontreinigingssituatie te volgen, risico's tijdig te kunnen signaleren en er dan op te kunnen acteren (N.B. Indien op basis van tussentijdse monitoring blijkt dat tussentijds of aan het eind van de 20-jaar periode overgestapt moet worden op een fall-back maatregel, zal de periode van monitoring worden aangepast. Zie ook paragraaf 4.3). Verwacht wordt dat het opbouwen van monitoringsdata gedurende 20 jaar voldoende is om een statistische trendanalyse te kunnen uitvoeren, het stoftransportmodel te kalibreren en te valideren en de consequenties van de verspreidende pluim voor de onderscheiden kwetsbare objecten voldoende inzichtelijk te maken en op waarde te beoordelen.

De monitoring van de niet-stabiele pluim in het Fase 3 gebied is gericht op de bescherming van twee kwetsbare objecten:

- Het tweede watervoerend pakket (2^{e} WVP) als strategische (drink)watervoorraad
- Het ondiepe grondwater en/of het oppervlaktewater in de Langbroekerpolder

Voor de ligging van de initieel geselecteerde meetpunten wordt verwezen naar bijlage 3 ('GW-meetpunt pluim overig').

2^{e} WVP

Voor de monitoring gericht op de bescherming van het 2^{e} WVP worden de in tabel 4.3 opgenomen vijf meetpunten bemonsterd en geanalyseerd op VOCl (Per, Tri, Cis en VC). Indien deze meetpunten niet meer aanwezig of bruikbaar zijn, dienen deze herplaatst of hersteld te worden.

Tabel 4.3 Meetnet voor monitoring 2e WVP als kwetsbaar object

Meetpunt	Filterdiepte (m -mv)	Ligging
Peilbuis 207	29 - 30	Molenweg, stroomopwaarts van Huis Doorn
Peilbuis 208	28 - 29	Ter hoogte van Huis Doorn
Oude bron gracht Huis Doorn	39	Ter hoogte van Huis Doorn
Peilbuis 240	34 - 35	Achterweg, stroomafwaarts van Huis Doorn
Peilbuis 241	35 - 36	Voorbij Achterweg, stroomafwaarts van Huis Doorn

In de periode 2015-2018 zijn al deze meetpunten reeds tweemaal bemonsterd en geanalyseerd op VOCl. Vanaf 2019 worden deze meetpunten tweejaarlijks bemonsterd, tenzij uit modellering of statistische trendanalyse een aan te passen frequentie volgt.

Als signaalwaarde wordt de functiespecifieke risicogrenswaarde voor publieke drinkwaterwinning gebruikt (zie tabel 4.4). Op het moment dat de signaalwaarde wordt overschreden, wordt de monitoringsfrequentie voor het betreffende meetpunt geïntensiveerd. Als actiewaarde wordt de interventiewaarde bodemsanering aangehouden (zie tabel 4.4).

Indien deze waarde gedurende 3 opeenvolgende meetronden wordt overschreden in twee of meer meetpunten, dienen actieve saneringsmaatregelen te worden genomen (zie paragraaf 4.3.3). Indien deze waarde gedurende 3 opeenvolgende meetronden wordt overschreden in één meetpunt, dient het meetnet lokaal uitgebreid te worden, waarbij overschrijding van de actiewaarde in één van de aanvullende meetpunten eveneens leidt tot actieve saneringsmaatregelen.

Tabel 4.4 Signaal- en actiewaarden voor meetpunten 2e WVP

	Per	Tri	Cis	VC
Signaalwaarde (µg/l) [1]	10	10	1	0,1
Actiewaarde (µg/l) [2]	40	500	20	5

Toelichting

1. Gebaseerd op de functiespecifieke risicogrenswaarde voor publieke drinkwaterwinning
2. Gebaseerd op interventiewaarde bodemsanering

Indien na een periode van 20 jaar monitoring blijkt dat in geen van de meetpunten in het 2e WVP de actiewaarde structureel wordt overschreden en er geen sprake is van significante toename van concentraties in één van de meetpunten, wordt de monitoring van het 2e WVP beëindigd.

Langbroekerpolder

Voor de monitoring gericht op de bescherming van de Langbroekerpolder worden initieel de in tabel 4.5 opgenomen 16 meetpunten bemonsterd en geanalyseerd op VOCl (Per, Tri, Cis en VC), in aanvulling op de monitoring van een aantal particuliere onttrekkingsputten in het 1e WVP in de omgeving van de Achterweg (zie paragraaf 4.1.3). De meetpunten bevinden zich op het dieptetraject tussen 10 en 30 m -mv in het 1e WVP. Indien deze meetpunten niet meer aanwezig of bruikbaar zijn, dienen deze herplaatst of hersteld te worden.

Tabel 4.5Meetnet voor monitoring Langbroekerpolder als kwetsbaar object

Meetpunt	Filterdiepte (m -mv)	Ligging
Peilbuis 206	12 - 14	Zuidzijde Dorpsstraat, stroomopwaarts van Huis Doorn
Peilbuis 210	14 - 15 23 - 24	Molenweg, stroomopwaarts van Huis Doorn
Peilbuis 208	14 - 15	Ter hoogte van noordelijke tuinen Huis Doorn
Peilbuis 224	20 - 21	Ter hoogte van noordelijke tuinen Huis Doorn
Peilbuis 213	14 - 15 23 - 24	Ter hoogte van zuidelijke tuinen Huis Doorn
Peilbuis 215	22 - 23	Ter hoogte van zuidelijke tuinen Huis Doorn, periferie van pluim
Peilbuis 214	23 - 24	Stroomopwaarts van Achterweg
Peilbuis 234	18 - 19 23 - 24	Ter plaatse van Achterweg
Peilbuis 240	28 - 29	Ter plaatse van Achterweg

Meetpunt	Filterdiepte (m -mv)	Ligging
Peilbuis 232	11,5 - 12,5 23 - 24	Stroomafwaarts van Achterweg, front huidige pluim
Peilbuis 227	14 - 15 24,2 - 25,2	Stroomafwaarts van Achterweg, voorbij front huidige pluim (wachter)

Enerzijds vindt de bemonstering plaats op kritische plekken in de huidige pluim die essentieel zijn om het stoftransportmodel tussentijds te kunnen verifiëren en eventueel aan te passen. Anderzijds wordt voorbij het front van de pluim het grondwater bemonsterd met het oog op het inzicht in de (snelheid en mate van) voortgaande verspreiding. Op het moment dat de interventiewaarde in de filters met een wachtersfunctie voorbij het front van de pluim wordt overschreden voor één of meerdere VOCl-componenten, wordt minimaal één nieuw meetpunt als nieuwe wachter bijgeplaatst met filters op drie diepten in het 1e WVP. De afstand tot de voorgaande wachter wordt bepaald aan de hand van de verwachte verplaatsingssnelheid van de verontreiniging, op circa 3 jaar tijdspad vanaf de voorgaande wachter. De afstand tussen het huidige verwachte front van de pluim en peilbuis 227 is circa 150 meter (zie bijlage 1). Na de eerste monitoring in het kader van het voorliggende saneringsplan wordt bepaald of deze afstand passend is om binnen afzienbare termijn (circa 3 jaar) een concentratieverandering te kunnen vaststellen, zodat het stoftransportmodel tijdig gevalideerd en zo nodig gekalibreerd kan worden.

In de periode 2015-2018 zijn al deze meetpunten reeds tweemaal bemonsterd en geanalyseerd op VOCl. Vanaf 2019 worden deze meetpunten tweejaarlijks bemonsterd, tenzij uit modellering of statistische trendanalyse een zinvoller frequentie volgt.

De eerste 12 jaar wordt het model vierjaarlijks geijkt/aangepast. Daarna wordt de frequentie aangepast op basis van nut en noodzaak. Elke modelsessie wordt gerapporteerd.

Aangezien de Langbroekerpolder als bedreigd object niet bereikt gaat worden binnen 20 jaar, worden geen aanvullende signaal- of actiewaarden gebruikt aanvullend op de eerder genoemde actiewaarde voor de meetpunten met een wachtersfunctie.

Op basis van de in 20 jaar tijd opgebouwde meetreeks wordt met behulp van het gekalibreerde stoftransportmodel een prognose uitgevoerd met betrekking tot de in de Langbroekerpolder te verwachten concentraties en het moment van eventuele doorbraak in ondiep grondwater (< 8 m -mv, modellaag 1) en oppervlaktewater, inclusief plaatsbepaling. Op basis van die prognose zijn er twee mogelijke uitkomsten:

1. De te verwachten concentraties in het ondiepe grondwater en het oppervlaktewater leiden niet tot ecologische risico’s en niet tot overschrijding van de functiespecifieke risicogrenswaarden. De monitoring kan beëindigd worden en kunnen de getroffen financiële en organisatorische voorzieningen komen te vervallen. Wel dient de verwachte pluimomvang bij het bevoegd gezag Wbb geregistreerd te worden en dienen de gebruiksbeperkingen vastgelegd te worden voor het pluimgebied

2. De te verwachten concentraties in het ondiepe grondwater en het oppervlaktewater leiden waarschijnlijk tot ecologische risico's en/of overschrijding van de functiespecifieke risicogrenswaarden. In dit geval dient een nieuwe monitoringsstrategie vastgesteld te worden en blijven de financiële en organisatorische voorzieningen voor toekomstige monitoring en maatregelen behouden

De totale kosten van de monitoring van het meetnet grondwaterpluim (gericht op bescherming 2e WVP en Langbroekerpolder) worden geraamd op EUR 400.000 (exclusief BTW). Hierbij is rekening gehouden met een doorlooptijd van 20 jaar, een tweejaarlijkse bemonsteringsronde langs 21 monitoringsfilters, het vervangen van het gehele meetnet na verloop van tijd, de bijplaatsing van nieuwe wachters (driemaal 2 filters), vierjaarlijkse validatie/kalibratie van het stoftransportmodel, rapportages en periodieke overleggen.

4.2 Beschrijving extra saneringsinspanning ('plus') Fase 3 gebied

De extra maatregel zal bestaan uit een grondwateronttrekking met zuiveringsinstallatie (P&T). Hiertoe worden vier onttrekkingsbronnen (deepwells) aangebracht tot een diepte van ongeveer 25 m -mv met een filterlengte van circa 5 meter. De vier deepwells worden geplaatst nabij de Achterweg. Vooralsnog wordt een deepwell op het zuidelijk deel van het perceel van Huis Doorn geplaatst, twee deepwells aan de Achterweg en een deepwell op het perceel Achterweg 4. De deepwells staan dan in een ruitformatie waarmee, op basis van de aangetroffen concentraties, verwacht wordt dat de vrachtverwijdering wordt geoptimaliseerd (minimalisatie van onttrekken van schoon water vanuit horizontale richting buiten de pluim).

Uitgegaan wordt van een debiet per deepwell van 5 m^3/uur per filter, waarmee het totaaldebiet 20 m^3/uur is. Het water wordt bovengronds gezuiverd via een unit aan de Achterweg tot beneden de lozingseis, waarna vooralsnog lozing op oppervlaktewater plaatsvindt (zie 'Aandachtspunt'). De kosten van een dergelijke maatregel liggen in de ordegrootte van EUR 300.000 (exclusief BTW).

De extra saneringsinspanning kent geen resultaatsverplichting. De inspanning wordt als volgt vastgelegd:

- De doorlooptijd van de extra saneringsinspanning is 3 jaar
- De vrachtverwijdering wordt als effectief beschouwd zolang de VOCl-concentratie in het onttrokken effluent (= totaalstroom influent zuiveringsinstallatie) hoger is dan 1.000 µg/l. Ter indicatie: dat levert bij een continu debiet van 20 m^3/uur en een effluentconcentratie van 1.000 µg/l een vrachtverwijdering op van 175 kg/jaar. Uitgaande van een vracht van circa 1.200 kg Per in de pluim voorbij Huis Doorn, wordt in dat geval in 3 jaar tijd hiervan maximaal 45 % verwijderd. Verdunning en vertraagde nalevering van Per vanuit de vaste fase zullen waarschijnlijk na verloop van tijd echter leiden tot een gemiddeld lagere effluentconcentratie dan 1.000 µg/l

- Wanneer de VOCl-concentratie in het onttrokken effluent daalt tot onder 1.000 µg/l wordt het systeem gestopt en na 2 maanden herstart. Hiermee wordt de efficiëntie van het systeem gewaarborgd (minimalisatie van hoeveelheid te onttrekken grondwater ten opzichte van de te verwijderen verontreinigingsvracht) en ontstaat inzicht in de mate van niet-evenwicht en verdunning tijdens grondwateronttrekking
- Binnen de looptijd van 3 jaar wordt maximaal 3 keer gestopt en herstart. Bij blijvend lage concentraties (< 1.000 µg/l) binnen 3 jaar wordt het systeem beëindigd

Het systeem zal zo spoedig mogelijk worden geïnstalleerd en in bedrijf worden genomen na de formele start van de aanpak van het Fase 3 gebied. Het startmoment is afhankelijk van de beschikking op het saneringsplan door het bevoegd gezag (uitgangspunt: geen bezwaren), het opstellen van een Plan van Aanpak en goedkeuring daarop, de aanbesteding en de aanvraag van vergunningen (omgevingsvergunning, onttrekkingsvergunning/-melding en lozingsvergunning).

De monitoring van de concentratieontwikkeling in het Fase 3 gebied is beschreven in paragraaf 4.1. Met het oog op de plus-maatregel wordt de monitoring gedurende de looptijd hiervan uitgebreid met:

- De bemonstering van in- en effluent grondwater van de zuiveringsinstallatie en analyse conform lozingsvergunning, inclusief VOCl-concentraties
- Debietmeting van effluent zuiveringsinstallatie conform lozingsvergunning
- Debietmeting van effluent individuele deepwells
- Periodieke bemonstering grondwater uit individuele deepwells en analyse op VOCl-concentraties. Deze meting wordt uitgevoerd om inzicht te krijgen in de verdeling van concentraties en efficiëntie van de maatregel. Mochten één of meerdere van de deepwells niet of nauwelijks VOCl onttrekken, dan bestaat de mogelijkheid om het individuele debiet naar beneden bij te stellen en daarmee het totaalsysteem slimmer in te regelen. Grondwatermonsters uit de individuele deepwells worden genomen op t = 0, 1, 2, 6 en 12 maanden. Vervolgens wordt, gedurende de resterende periode, een halfjaarlijkse bemonstering uitgevoerd

De extra saneringsinspanning zal technisch nader worden uitgewerkt in een separaat Plan van Aanpak, waarbij het geohydrologisch deel van het bestaande model van Bioclear zal worden gebruikt. De omwonenden worden geïnformeerd over de voorbereidingen van deze extra saneringsinspanning (zie ook hoofdstuk 5).

Aandachtspunt
Er dient in het Plan van Aanpak nadere aandacht besteed te worden aan het lozen van het gezuiverde effluent van maximaal 20 m^3/uur. Lozing op oppervlaktewater (slootsystemen) kan effect hebben op de lokale waterhuishouding / grondwaterstanden en zelfs tot wateroverlast. Een alternatief, ook om verdroging het hoofd te bieden, is mogelijk (gedeeltelijke) herinfiltratie waarbij er dan weer aandacht moet zijn voor het niet negatief beïnvloeden van de verontreiniging en de saneringsmaatregel.

4.3 Globale beschrijving fall-back maatregelen

4.3.1 TBM

Zuivering

Indien de afbraak in de anaerobe en aerobe zone niet voldoende is om ter plekke van de stuw aan de lozingsnormen te voldoen, worden in eerste instantie optimalisaties doorgevoerd aan het huidige systeem. De volgende optimalisaties worden in het plan van aanpak van Deltares [12] genoemd:

- Voortgaande aerobe afbraak in de bestaande slotgracht, zo nodig met behulp van fonteinen voor extra zuurstofinbreng
- Aanpassing van de bestaande dam waarbij door het overstromen zuurstofinbreng wordt gemaximaliseerd

Mochten deze optimalisaties ook niet leiden tot het gewenste zuiveringsresultaat ter plaatse van de stuw, dan wordt een terugvalscenario ingezet. In het plan van aanpak van Deltares [12] wordt een terugvalscenario voorgesteld dat bestaat uit de aanleg en het gebruik van een aanvullend helofytenfilter bij de bestaande dam, uit het zicht van Huis Doorn. Hier vindt dan gecombineerde aerobe en anaerobe afbraak plaats om de restanten aan verontreinigingen aanvullend te verwijderen vlak voor de stuw. Voor nadere details wordt verwezen naar [12]. Een terugvalscenario kan ook uit een vorm van conventionele zuivering bestaan dat landschappelijk inpasbaar is.

Grondwateronttrekking

Zolang uit de monitoring blijkt dat de grondwaterconcentraties in de filters van het meetnet niet dalen tot de risicogrenswaarde voor eigen (particuliere) grondwateronttrekking (zie paragraaf 4.1.2), wordt de grondwateronttrekking bij Huis Doorn als TBM voortgezet.
Indien in aanvulling hierop uit het gekalibreerde stoftransportmodel en de meetreeksen (paragraaf 4.1.4) na verloop van tijd blijkt dat de TBM onvoldoende beheersend werkt, dat wil zeggen dat geen loslatende pluim wordt gecreëerd, zal overwogen worden om ofwel een hoger debiet in te stellen binnen de mogelijkheden van de capaciteit van de gracht van Huis Doorn en de bijbehorende zuivering of elders in de pluim een maatregel te treffen (vergelijkbaar met een deel van het systeem zoals beschreven in paragraaf 4.2). Op basis van de verplaatsingssnelheid van Per wordt verwacht dat een indicatie van een loslatende pluim in het bovenste filter van peilbuis 209 (14-15 m -mv) te zien is binnen circa 4 jaar na 2017 (het jaar waarin optimalisatie van de TBM plaatvond).

4.3.2 Particuliere onttrekkingsbronnen

De kans bestaat dat op zeker moment in bestaande particuliere onttrekkingsbronnen normen worden overschreden. Conform het monitoringsplan uit 2016 van Bioclear [8] worden beperkingen aan het gebruik gesteld indien in een bron de interventiewaarde wordt overschreden.

Na de eerste vaststelling van overschrijding van de interventiewaarde dient door herbemonstering zo snel mogelijk geverifieerd te worden of de gemeten waarde betrouwbaar is en er sprake is van een overschrijding van meer structurele aard. Als de tweede keer geen overschrijding meer wordt gemeten, dient dit nogmaals geverifieerd te worden. Met andere woorden: er moet sprake zijn van 2 opeenvolgende resultaten die wijzen in dezelfde richting. Op het moment van bevestigde overschrijding van de interventiewaarde dienen het bevoegd gezag en de eigenaar van de onttrekkingsbron zo spoedig mogelijk op de hoogte te worden gesteld van de overschrijding.

Als uit de verificatie blijkt dat er structureel sprake is van een overschrijding, worden er beperkingen aan het gebruik gesteld. Een volledige buitengebruikstelling is niet direct nodig, echter ook niet uitgesloten. Een overschrijding van de interventiewaarde betekent bijvoorbeeld niet dat het water ongeschikt is voor bevloeiing voor een eigen moestuin. Met betrekking tot vervolgstappen in de maatregelensfeer wordt gedacht aan de volgende opties:

- Het langdurig uit bedrijf nemen van de betreffende bron, in ieder geval totdat de concentraties weer structureel onder de interventiewaarde danwel onder de gebruikswaarden uit het RIVM rapport 607050012 liggen. Vervolgens kunnen er alternatieven door Bosatex of haar rechtsopvolger worden geboden voor de weggevallen bron in overleg met de eigenaar:
  - Het gebruik van leidingwater als alternatief voor het betreffende doel (irrigatie, veedrenking, proceswater, bevloeiing moestuin, et cetera) in het geval van een beperkt debiet
  - De aanleg van een nieuwe bron met dezelfde functie buiten de te verwachten pluim in het geval van een aanzienlijk debiet. Deze nieuwe bron dient geen verstorende werking te hebben op het pluimverloop. Zo kan een verdiept aangelegde bron in het 2^{e} WVP er bijvoorbeeld voor zorgen dat de verontreiniging zich (versneld) naar het 2^{e} WVP gaat verplaatsen; dit is ongewenst
  - De aanleg van een wateronttrekking uit nabijgelegen oppervlaktewater. Hiervoor zal veelal een watervergunning onttrekken oppervlaktewater moeten worden aangevraagd
- Aanpassing van de gebruiksvorm van de bron, zodanig dat de concentratie in het onttrokken water wél aan de norm voor deze nieuwe gebruiksvorm voldoet. Bijvoorbeeld door het water niet meer voor veedrenking te gebruiken maar voor de moestuin
- Het voorschakelen van een on-site waterzuivering voorafgaand aan het betreffende gebruik. Hierbij kan gedacht worden aan een water- of luchtzijdig actief koolfilter (in combinatie met een striptoren in het geval van een luchtzijdig actief koolfilter) of een anaerobe bioreactor

Beperkende maatregelen of de inzet van alternatieven kunnen worden opgeheven indien uit voortgaande monitoring van de oorspronkelijke bron blijkt dat de concentraties structureel zijn afgenomen tot onder de signaleringswaarde (= interventiewaarde).

4.3.3 Grondwaterpluim

2e WVP

Het terugvalscenario bij structurele overschrijding van de actiewaarde in het 2e WVP kan getroffen worden in het 1e WVP of in het 2e WVP. Een maatregel in het 1e WVP is gericht op het voorkomen van verdere infiltratie van verontreiniging vanuit het 1e WVP naar het 2e WVP. Een maatregel in het 2e WVP is gericht op het wegnemen van verontreiniging uit het 2e WVP, zonder de infiltratie van verontreiniging vanuit het 1e WVP te stoppen.

Vooralsnog wordt de voorkeur gegeven voor een maatregel in het 1e WVP vanwege:

- Een hoger saneringsrendement: de verontreinigingsvracht in het 1e WVP is vele malen hoger dan in het 2e WVP
- Een maatregel zoals grondwateronttrekking in het 2e WVP heeft een extra infiltratieflux naar het 2e WVP tot gevolg

Voor maatregelen in het 1e WVP ter voorkoming of vermindering van infiltratie van verontreiniging naar het 2e WVP zijn meerdere opties denkbaar:

- Het verhogen van het debiet van de TBM bij Huis Doorn
- Het plaatsen van een nieuwe onttrekkingsput en zuivering
- Het toepassen van biostimulatie

Afhankelijk van de locatie en mate van overschrijding dient te zijner tijd een afweging van varianten en een ontwerp gemaakt te worden.

Langbroekerpolder

Bij dreigende toekomstige overschrijding van het ecologisch risico en/of functiespecifieke risicogrenswaarden zal een terugvalscenario in werking moeten treden. Vanuit het oogpunt van efficiëntie zal deze maatregel te zijner tijd getroffen worden stroomopwaarts in de nabijheid van de plaats waar het risico gaat optreden in het poldergebied. De maatregel kan bestaan uit:

- Een horizontaal adsorptiescherm (reactieve mat, Natural Catch principe) op de waterbodem van een bestaande of aan te leggen drainerende poldersloot
- Een zuiverend moeras analoog aan de zuiverende maatregel zoals getroffen bij Huis Doorn voor de TBM
- Een verticaal reactief scherm gebaseerd op biologische of chemische afbraak (slow release substraat of granulair nulwaardig ijzer) voorafgaand aan kwel

In al deze varianten wordt gebruik gemaakt van de natuurlijke grondwaterstroming. Het eventuele gebruik van pompen wordt tot een minimum beperkt. De beheersbaarheid door een latere maatregel komt vooralsnog niet in het geding aangezien de pluim relatief smal ontwikkeld is. Mocht uit de toekomstige monitoring en modellering blijken dat de pluim zich veel breder gaat ontwikkelen dan nu voorzien, dan dient overwogen te worden om in een eerder stadium (uiterlijk over 20 jaar) alsnog een tweede TBM te treffen in de vorm van een grondwateronttrekking tussen de Achterweg en het front van de pluim.

Uitgaande van een ‘natural catch’ concept bestaande uit een adsorberende constructie op de bodem van een tweetal drainerende sloten met ieder een lengte van 150 m haaks op de stromingsrichting, is de kostenindicate van de fall-back maatregel EUR 400.000 (exclusief BTW). Hierbij is rekening gehouden met het ontwerp, de aanleg, een doorlooptijd van 40 jaar, tweejaarlijkse bemonstering van grondwater en jaarlijkse bemonstering van oppervlaktewater en tweejaarlijks overleg met het bevoegd gezag.

4.4 Gebruiksbeperkingen in het Fase 3 gebied

Allereerst dient het bevoegd gezag Wbb op basis van het Actualisatie onderzoek pluim Fase 3 gebied [4] en voorliggend saneringsplan zorg te dragen voor het openbaar vastleggen en kenbaar maken van de aanwezige grondwaterverontreiniging in het Fase 3 gebied met behulp van een bodeminformatiesysteem. Deze registratie dient om de huidige en toekomstige belanghebbenden te kunnen wijzen op en inzicht te kunnen geven in de aanwezigheid van de grondwaterverontreiniging en in de gebruiksbeperkingen als gevolg hiervan.

Voorts gelden de volgende aanwijzingen met het oog op het Fase 3 gebied en haar directe omgeving:

- Er zijn directe gebruiksbeperkingen voor het diepe grondwater vanaf 10 m -mv binnen de huidige en toekomstige I-contour van de VOCl-verontreiniging. Zolang de verontreiniging met VOCl aanwezig is dient, met uitzondering van de reeds bestaande en gemonitorde particuliere onttrekkingen (zie paragraaf 4.1.3), het grondwater niet gebruikt te worden voor doeleinden zoals irrigatiewater, drinkwater en proceswater (inclusief open WKO-systemen)
- Elke nieuwe ontwikkeling door derden die de huidige vorm [4] en de verwachte toekomstige natuurlijke pluimontwikkeling [5 en 6] van de verontreiniging kan beïnvloeden, dient door het bevoegd gezag Wbb beoordeeld te worden (denk aan grondwaterbemaling voor nieuwbouw, aanleg infiltratieriolering, warmte-koude opslag, andere grondwatersaneringen, et cetera). De initiatiefnemer dient voorafgaand aan de werkzaamheden de effecten op de verontreiniging te bepalen en voor te leggen aan het betreffende bevoegde gezag (veelal in eerste instantie het waterschap)
- Indien het debiet van de reeds bestaande en gemonitorde particuliere onttrekkingen substantieel en structureel wordt verhoogd, dient dit te worden gemeld bij het bevoegd gezag Wbb en het Hoogheemraadschap

5 Communicatieproces

Beschrijving communicatieproces met het bevoegd gezag en tussentijdse rapportages
Voor de uitvoering van de sanering zijn de volgende vormen van beschikking / melding / instemming / communicatie nodig:

- Een bijeenkomst voor de bewoners en betrokken gemeenten over het saneringsplan, inclusief de plusmaatregel
- De aanvraag van een beschikking op het saneringsplan door het bevoegd gezag Wbb (RUD Utrecht gemandateerd door de provincie Utrecht)
- De bewoners aan de Achterweg worden voorafgaand geïnformeerd over de uitvoering van de plusmaatregel
- De aanvraag van een goedkeuring op het Plan van Aanpak voor de uitvoering van de plusmaatregel door het bevoegd gezag Wbb
- De startmelding van de sanering bij het bevoegd gezag Wbb. Uiterlijk vijf werkdagen voor de start van de uitvoering wordt de melding start sanering ingediend
- Eventuele wijzigingen op het saneringsplan worden, indien mogelijk vooraf, gemeld aan het bevoegd gezag Wbb
- Uiterlijk drie maanden na de bemonsteringen wordt de monitoringsrapportage ter instemming aan het bevoegd gezag voorgelegd
- Bij significante tussentijdse overschrijding van actiewaarden wordt het bevoegd gezag Wbb zo spoedig mogelijk, ruim voorafgaand aan de rapportage, op de hoogte gesteld
- Er vindt periodiek overleg plaats met het bevoegd gezag Wbb: gedurende de eerste 3 jaar (2019-2022) jaarlijks, daarna tweejaarlijks of in overleg minder frequent
- Een jaar voorafgaand aan een voorgenomen beëindiging van de monitoring dient overleg hierover plaats te vinden met het bevoegd gezag Wbb
- Uiterlijk drie maanden na uitvoer van het veldwerk voor de eindverificatie van de eindsituatie wordt een eindevaluatierapport opgesteld. Deze wordt ter beschikking aan het bevoegd gezag Wbb voorgelegd

6 Milieukundige begeleiding en verificatie

6.1 Milieukundige begeleiding

Ten behoeve van de uitvoering van de werkzaamheden is het van belang milieukundig toezicht in te zetten. Bij werkzaamheden onder de Wet bodembescherming is milieukundige begeleiding door een BRL SIKB 6000 (protocol 6001, milieukundige begeleiding landbodem conventioneel) erkend persoon verplicht. Onderscheid wordt gemaakt tussen de milieukundige processturing en verificatie. Voor een gedetailleerde omschrijving van de milieukundige processturing en -verificatie wordt verwezen naar de genoemde protocollen.

De milieukundige begeleider dient op kritische momenten aanwezig te zijn op de locatie. Als kritisch moment wordt de eindverificatie aangemerkt. De reguliere monitoringsronden kunnen worden uitgevoerd door een voor grondwaterbemonstering gecertificeerd veldmedewerker onder begeleiding van de milieukundig begeleider.

6.2 Veiligheidsklasse

De risicoberekening voor het bepalen van de veiligheidsklasse en -maatregelen vindt plaats volgens de CROW 400 tweede gewijzigde druk december 2017. In deze nieuwe publicatie worden de veiligheidsklassen op een andere wijze bepaald dan de hiervoor geldende publicatie 132 van de CROW van december 2008. De CROW 400 is de opvolger van de CROW P-132. De overgangstermijn is vastgesteld op een jaar. Per 1 januari 2019 is dus alleen nog maar de CROW 400 van toepassing.

Op basis van de maximaal aangetroffen concentraties van de vanuit arbeidshygiënisch- en veiligheidsoogpunt meest relevante verbindingen in het grondwater, de toxische eigenschappen van de verontreinigingen en de kans op blootstelling, wordt een veiligheidsklasse vastgesteld. Op basis van de analyseresultaten is, conform de CROW 400, de veiligheidsklasse vastgesteld. Hieruit blijkt dat voor de monitoringswerkzaamheden de veiligheidsklasse Rood vluchtig moet worden gehanteerd, dit op basis van de aanwezigheid van tetrachlooretheen (Per) in het grondwater en uitgaande van werkzaamheden in de buitenlucht (voldoende ventilatie). Bemonstering dient te worden uitgevoerd in combinatie met een PID meter (10,6 eV, metingen verrichten op ademhoogte) en afhankelijke adembescherming met A-filter dient beschikbaar te zijn. Bemonstering dient bovenwinds te worden uitgevoerd.

7 Organisatie

7.1 Betrokken partijen

In tabel 7.1 staat aangegeven welke partijen bij de uitvoering van de sanering van Fase 3 betrokken zijn.

Tabel 7.1 Betrokken partijen bij uitvoering sanering Fase 3

Rol	Partij	Contactgegevens
Opdrachtgever	Bosatex	De heer P.N.M. Wennekes Postbus 10 4060 GA Ophemert
Bevoegd gezag Wbb	RUD Utrecht	De heer J. Kemper Archimedeslaan 6 3584 BA Utrecht
Bevoegd gezag Waterwet en Besluit lozen buiten Inrichtingen (Blbi)	Hoogheemraadschap De Stichtse Rijnlanden	De heer J. Feenstra Postbus 550 3990 GJ Houten

Rol	Partij	Contactgegevens
Plan van Aanpak plusmaatregel en Monitoring Fase 3 gebied	Milieuadviesbureau(s) dient/dienen nog geselecteerd te worden	…
Belanghebbende gemeente huidige Fase 3 gebied	Gemeente Utrechtse Heuvelrug	De heer R. van Cauwenberghe Postbus 200 3940 AE Doorn
Belanghebbende gemeente potentieel toekomstige Fase 3 gebied	Gemeente Wijk bij Duurstede	Nog geen vaste contactpersoon Postbus 83 3960 BB Wijk bij Duurstede
Belanghebbende particulieren	Perceeleigenaren en gebruikers	Contact verloopt via vertegenwoordiging particulieren

7.2 Nazorgorganisatie en financiële garantstelling

De langdurige monitoring en eventuele implementatie van actieve fall-back maatregelen op lange termijn dienen organisatorisch, technisch inhoudelijk en budgettair geborgd te worden. De saneerder zorgt voor de zekerheidsstelling hiervan (bankgarantie, afkoop, organisatorische overdracht, afspraken over gebiedsgericht grondwaterbeheer, overdraagbaar projectdossier, et cetera).

8 Lijst met afkortingen en begrippen

1e WVP	Eerste watervoerend pakket (de bovenste watervoerende bodemlaag waardoorheen grondwater stroomt)
2e WVP	Tweede watervoerend pakket (de dieper gelegen watervoerende bodemlaag waardoorheen grondwater stroomt)
Blbi	Besluit lozen buiten inrichtingen (besluit met algemene regels voor het lozen van water anders dan vanuit een inrichting)
BRL SIKB	Beoordelingsrichtlijn van de Stichting Infrastructuur kwaliteitsborging bodembeheer
Cis	Cis-1,2-dichlooretheen ($C_2H_2Cl_2$), een afbraakproduct van Per en Tri
CROW	Stichting ten behoeve van praktische oplossingen (incl. regelgeving) voor vraagstukken over infrastructuur, openbare ruimte, verkeer en vervoer in Nederland
DNA	Desoxyribonucleïnezuur, drager van erfelijk materiaal met behulp waarvan micro-organismen kunnen worden aangetoond
I-contour	Interventiewaarde contour. De contour waarbinnen een geval van ernstige bodemverontreiniging aanwezig is
Per	Tetrachlooretheen (C_2Cl_4), ontvettingsmiddel o.a. gebruikt bij textielreinigers
Redoxmeting	Meting van de reductie-oxidatietoestand van het grondwater. Is een maat voor de aan- of afwezigheid van zuurstof in de bodem en geeft een indicatie voor de mate van biologische afbraak van vluchtige chloorkoolwaterstoffen
TBM	Tijdelijke beveiligingsmaatregel. Maatregel die getroffen wordt om onaanvaardbare risico's met betrekking tot bodemverontreiniging tijdelijk weg te nemen
Tri	Trichlooretheen (C_2HCl_3), een afbraakproduct van Per
VC	Vinylchloride (C_2H_3Cl), een afbraakproduct van Per, Tri en Cis
VOCl	Vluchtige organische chloorkoolwaterstoffen. Hiertoe behoren Per, Tri, cis en VC
Wbb	Wet bodembescherming. Deze wet stelt regels om de bodem te beschermen

Bijlage 1 Bovenaanzicht pluim Fase 3 gebied

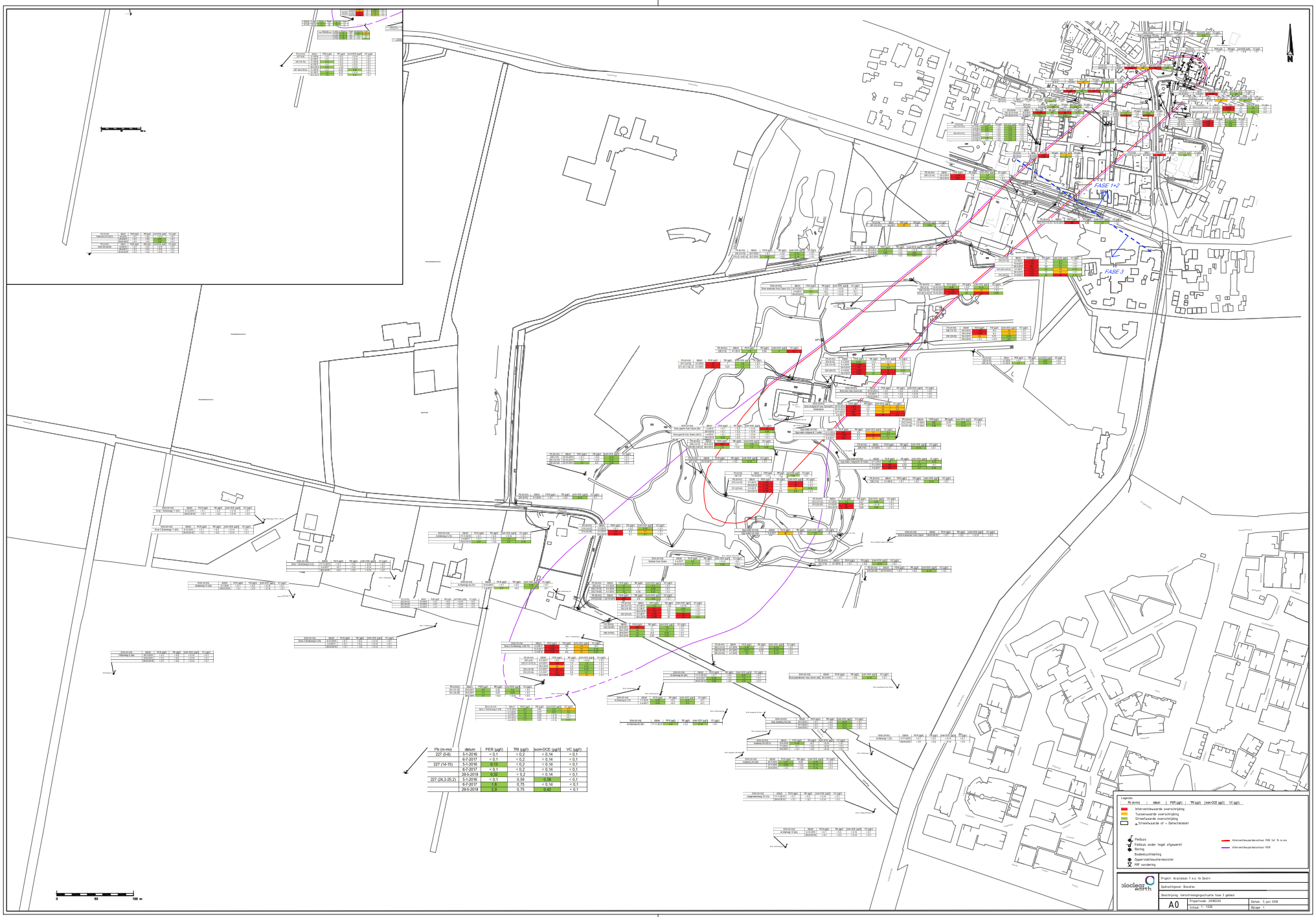

Pb (m-mv)	datum	PER (µg/l)	TR (µg/l)	som-OCE (µg/l)	VC (µg/l)
227 (5-6)	5-1-2016	< 0,1	< 0,2	< 0,14	< 0,1
	6-7-2017	< 0,1	< 0,2	< 0,14	< 0,1
227 (14-15)	5-1-2016	0,33	< 0,2	< 0,14	< 0,1
	6-7-2017	< 0,1	< 0,2	< 0,14	< 0,1
	28-5-2018	0,28	< 0,2	< 0,14	< 0,1
227 (24,2-25,2)	5-1-2016	< 0,1	0,99	0,98	< 0,1
	6-7-2017	1,6	0,75	< 0,14	< 0,1
	28-5-2018	2,9	0,75	0,42	< 0,1

Bijlage 2 Kadastrale informatie Fase 3 gebied

Kadastrale kaart met omgevingskaart

1

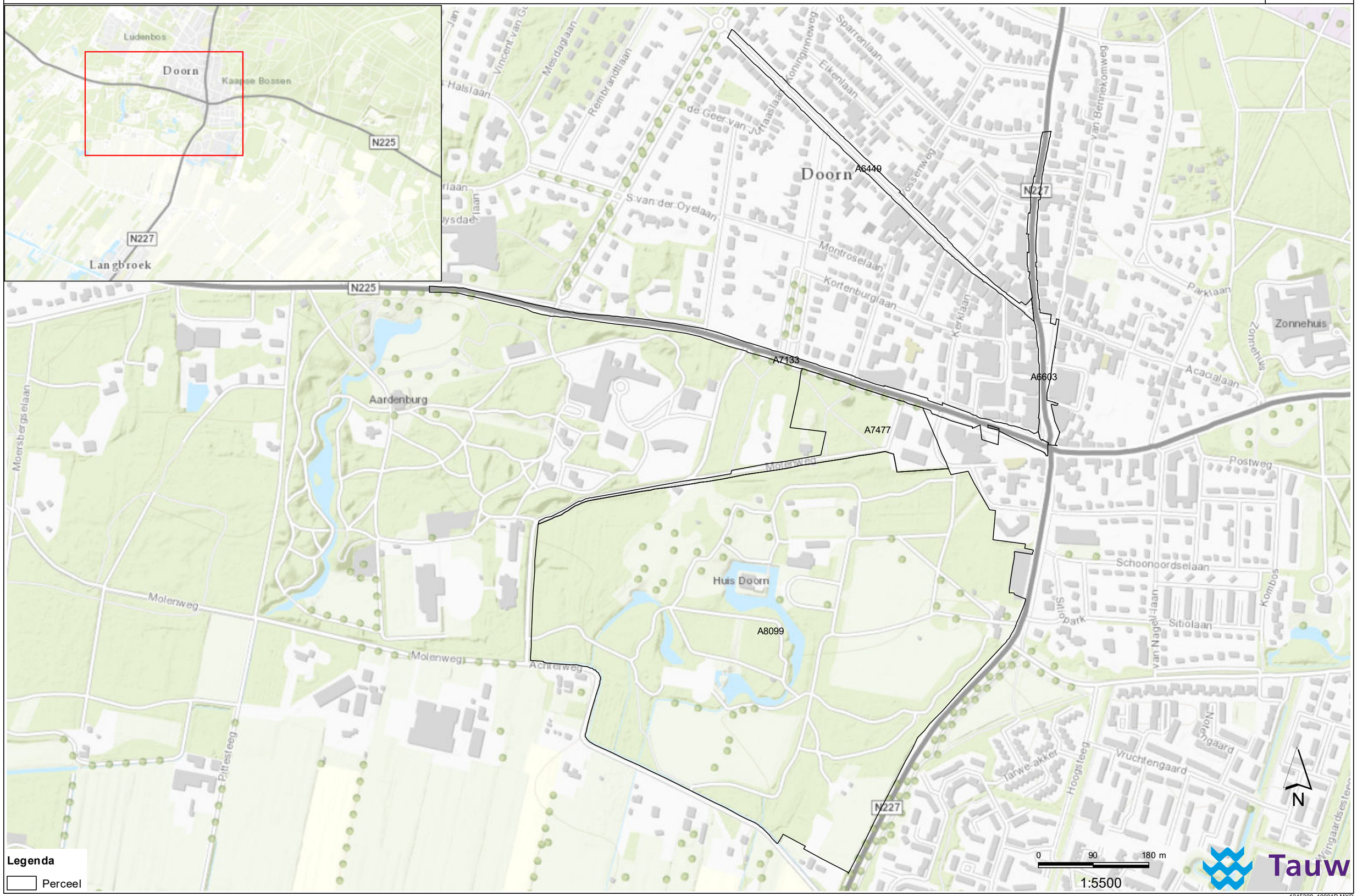

Service Layer Credits: Esri Nederland, Community Map Contributors

1245399_10001D.MXD

Uittreksel Kadastrale Kaart

Uw referentie: 1245399

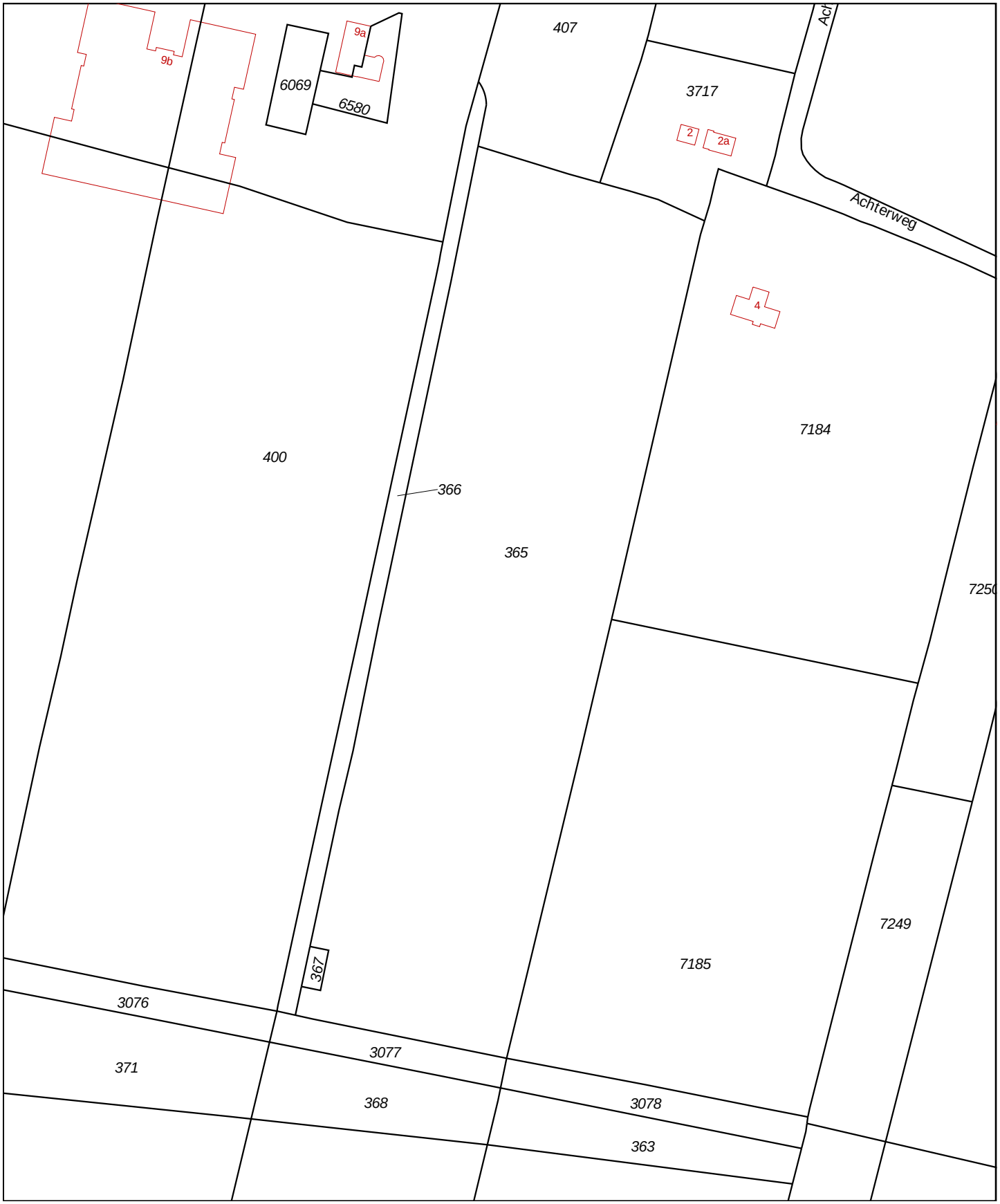

0 m 20 m 100 m

Deze kaart is noordgericht

12345 Perceelnummer

25 Huisnummer

Vastgestelde kadastrale grens

Voorlopige kadastrale grens

Administratieve kadastrale grens

Bebouwing

Overige topografie

Voor een eensluidend uittreksel, Y, 25 januari 2019
De bewaarder van het kadaster en de openbare registers

Schaal 1:2000

Kadastrale gemeente	Doorn
Sectie	A
Perceel	365

Aan dit uittreksel kunnen geen betrouwbare maten worden ontleend.
De Dienst voor het kadaster en de openbare registers behoudt zich de intellectuele eigendomsrechten voor, waaronder het auteursrecht en het databankenrecht.

Uittreksel Kadastrale Kaart

Uw referentie: 1245399

0 m 5 m 25 m

Deze kaart is noordgericht

12345 Perceelnummer

25 Huisnummer

Vastgestelde kadastrale grens

Voorlopige kadastrale grens

Administratieve kadastrale grens

Bebouwing

Overige topografie

Voor een eensluidend uittreksel, Y, 25 januari 2019
De bewaarder van het kadaster en de openbare registers

Schaal 1:500

Kadastrale gemeente	Doorn
Sectie	B
Perceel	2333

Aan dit uittreksel kunnen geen betrouwbare maten worden ontleend.
De Dienst voor het kadaster en de openbare registers behoudt zich de intellectuele eigendomsrechten voor, waaronder het auteursrecht en het databankenrecht.

0 m 5 m 25 m

Deze kaart is noordgericht

12345 Perceelnummer

25 Huisnummer

Vastgestelde kadastrale grens

Voorlopige kadastrale grens

Administratieve kadastrale grens

Bebouwing

Overige topografie

Voor een eensluidend uittreksel, Y, 25 januari 2019
De bewaarder van het kadaster en de openbare registers

Schaal 1:500

Kadastrale gemeente	Doorn
Sectie	B
Perceel	3522

Aan dit uittreksel kunnen geen betrouwbare maten worden ontleend.
De Dienst voor het kadaster en de openbare registers behoudt zich de intellectuele eigendomsrechten voor, waaronder het auteursrecht en het databankenrecht.

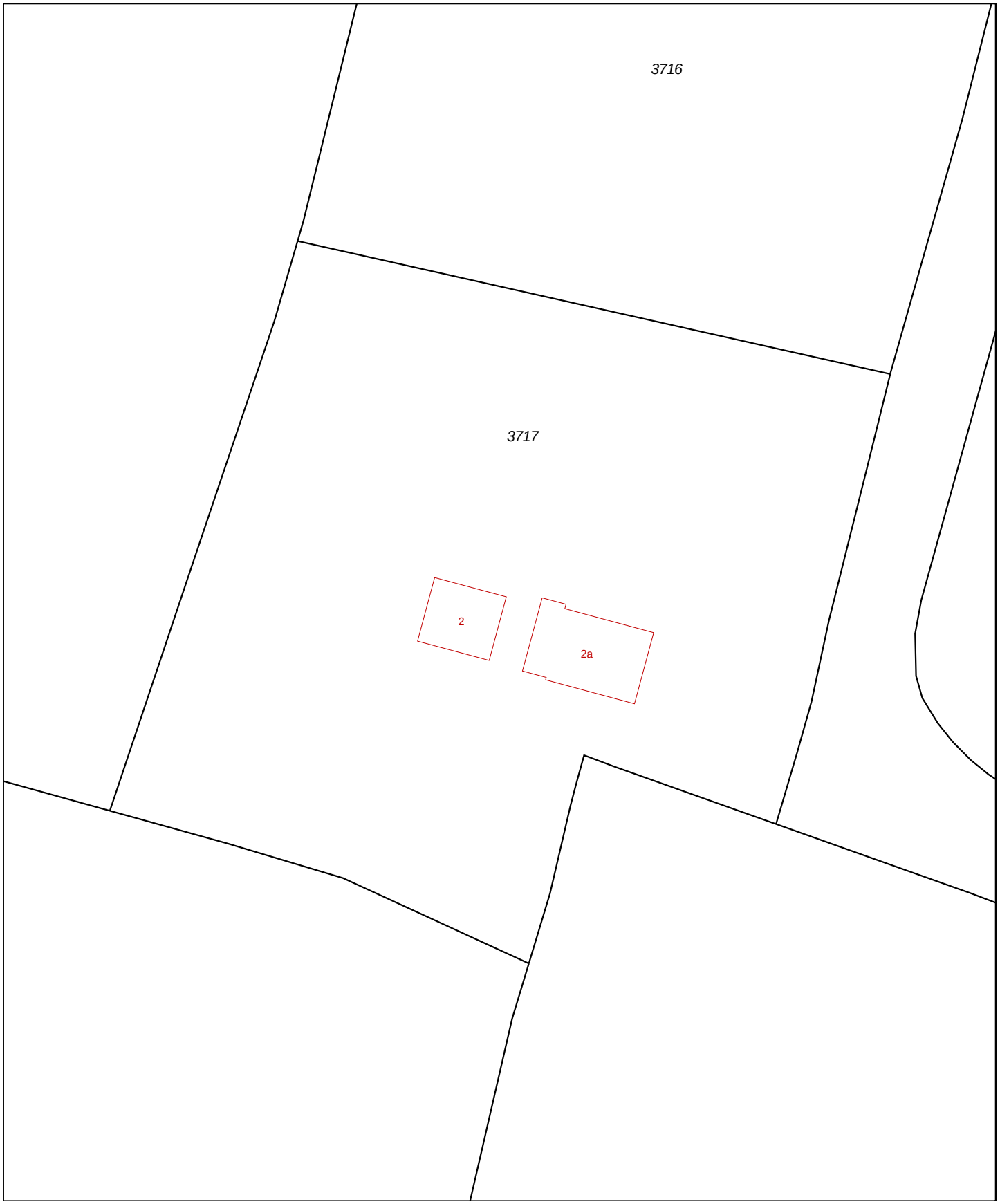

0 m 5 m 25 m

Deze kaart is noordgericht

12345 Perceelnummer

25 Huisnummer

Vastgestelde kadastrale grens

Voorlopige kadastrale grens

Administratieve kadastrale grens

Bebouwing

Overige topografie

Voor een eensluidend uittreksel, Y, 25 januari 2019
De bewaarder van het kadaster en de openbare registers

Schaal 1:500

Kadastrale gemeente	Doorn
Sectie	A
Perceel	3717

Aan dit uittreksel kunnen geen betrouwbare maten worden ontleend.
De Dienst voor het kadaster en de openbare registers behoudt zich de intellectuele eigendomsrechten voor, waaronder het auteursrecht en het databankenrecht.

Omgevingskaart

Klantreferentie: 1245399

Deze kaart is noordgericht.

Schaal 1: 12500

Hier bevindt zich Kadastraal object Doorn A 3717
Achterweg 2a, 3941PS Doorn
CC-BY Kadaster.

BEBOUWING
a bebouwd gebied
b gebouwen
c hoogbouw
d kas

WEGEN
autosnelweg
hoofdweg met gescheiden rijbanen
hoofdweg
regionale weg met gescheiden rijbanen
regionale weg
lokale weg met gescheiden rijbanen
lokale weg
weg met losse of slechte verharding
onverharde weg
straat/overige weg
voetgangersgebied
fietspad
pad, voetpad
weg in aanleg
viaduct
aquaduct
tunnel
vaste brug
beweegbare brug
brug op pijlers

SPOORWEGEN
spoorweg: enkelspoor
spoorweg: meersporig
a station b spoorweg in tunnel
tramweg
a sneltram b sneltramhalte
a metro bovengronds
b metrostation

HYDROGRAFIE
waterloop: smaller dan 3 m
waterloop: 3-6 m breed
waterloop: breder dan 6 m
a schutsluis b stuwen
c koedam
a duiker b grondduiker
c afsluitbare duiker

BODEMGEBRUIK
a grasland met sloten
b akkerland met greppels
c boomgaard
d fruitkwekerij
e boomkwekerij
f grasland met populierenopstand
g loofbos
h naaldbos
i gemengd bos
j griend
k heide
l zand
m drasland, moeras
n rietland
o dodenakker, begraafplaats
p overig bodemgebruik

OVERIGE SYMBOLEN
a religieus gebouw
b toren, hoge koepel
c religieus gebouw met toren
d markant object
e watertoren
f vuurtoren
a gemeentehuis
b postkantoor
c politiebureau
d wegwijzer
a kapel
b kruis
c vlampijp
d telescoop
a windmolen
b waterradmolen
c windmotor
d windturbine
a oliepompinstallatie
b seinmast
c zendmast
a hunebed
b monument
c gemaal
a kampeerterrein
b sportcomplex
c ziekenhuis
a paal b grenspunt c boom
schietbaan
afrastering
hoogspanningsleiding met mast
muur
geluidswering

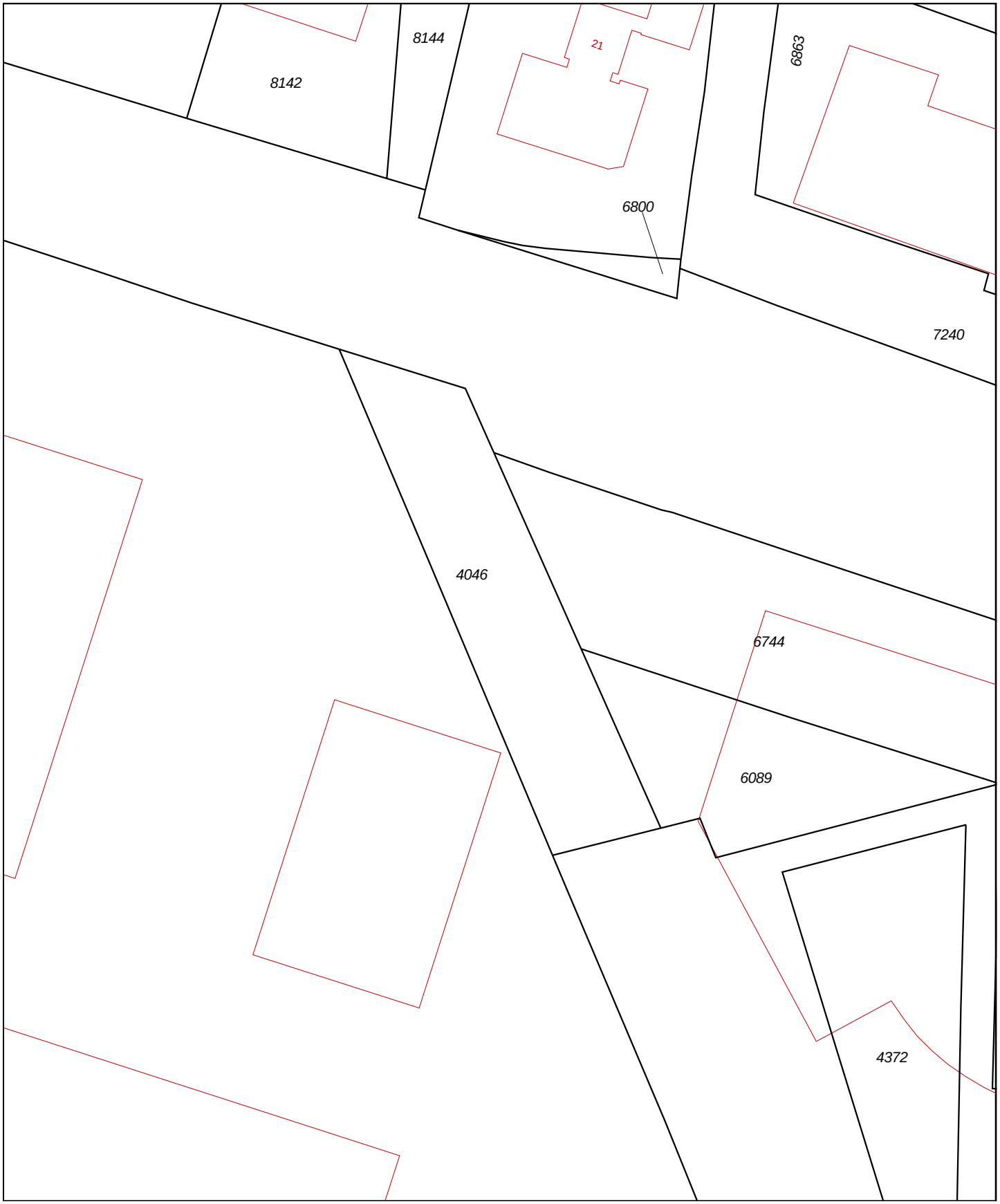

0 m 5 m 25 m

Deze kaart is noordgericht

12345 Perceelnummer

25 Huisnummer

Vastgestelde kadastrale grens

Voorlopige kadastrale grens

Administratieve kadastrale grens

Bebouwing

Overige topografie

Voor een eensluidend uittreksel, Y, 25 januari 2019
De bewaarder van het kadaster en de openbare registers

Schaal 1:500

Kadastrale gemeente	Doorn
Sectie	A
Perceel	4046

Aan dit uittreksel kunnen geen betrouwbare maten worden ontleend.
De Dienst voor het kadaster en de openbare registers behoudt zich de intellectuele eigendomsrechten voor, waaronder het auteursrecht en het databankenrecht.

Omgevingskaart

Klantreferentie: 1245399

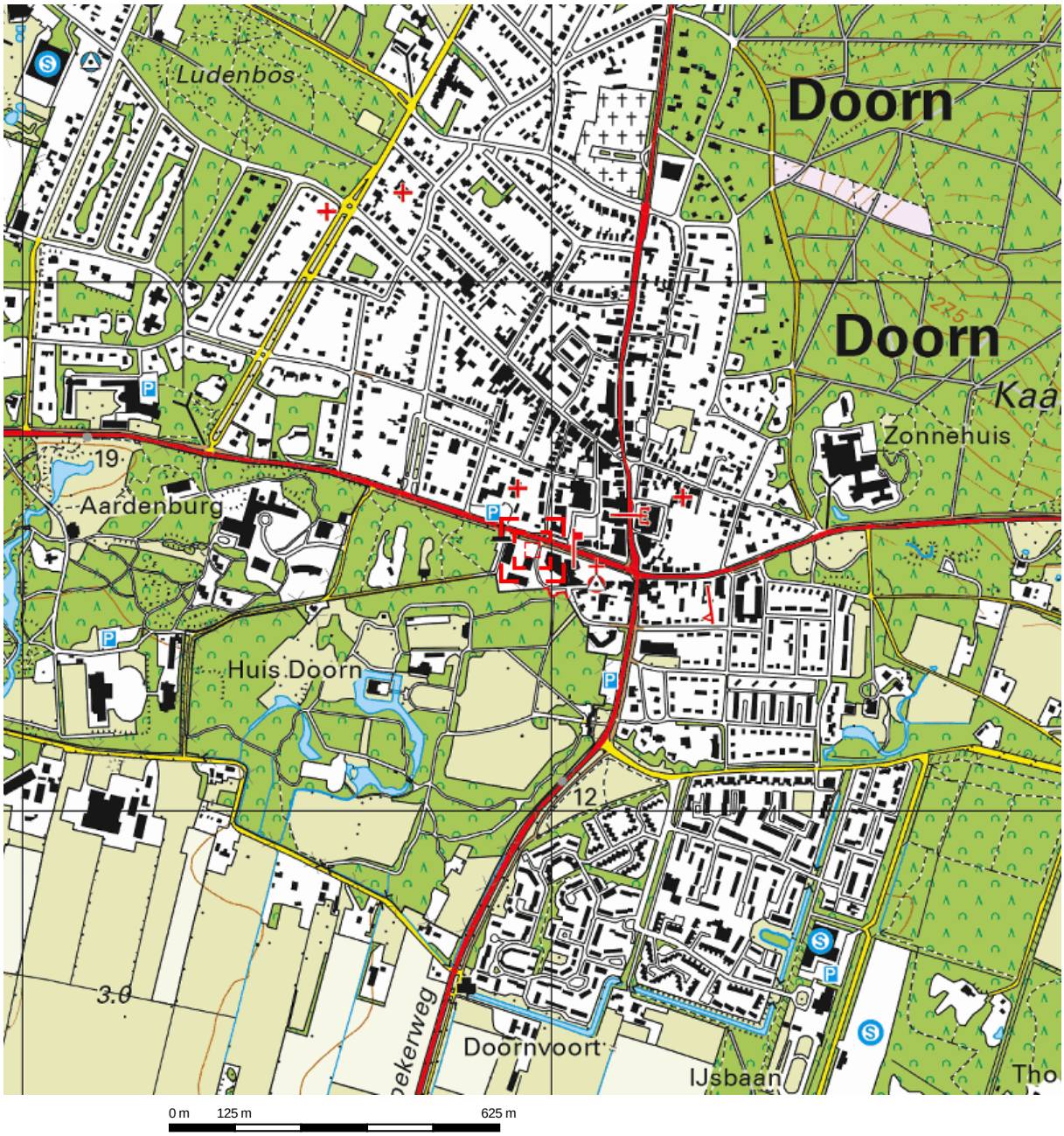

Deze kaart is noordgericht.

Schaal 1: 12500

Hier bevindt zich Kadastraal object Doorn A 4046

CC-BY Kadaster.

BEBOUWING
a bebouwd gebied
b gebouwen
c hoogbouw
d kas

WEGEN
autosnelweg
hoofdweg met gescheiden rijbanen
hoofdweg
regionale weg met gescheiden rijbanen
regionale weg
lokale weg met gescheiden rijbanen
lokale weg
weg met losse of slechte verharding
onverharde weg
straat/overige weg
voetgangersgebied
fietspad
pad, voetpad
weg in aanleg
viaduct
aquaduct
tunnel
vaste brug
beweegbare brug
brug op pijlers

SPOORWEGEN
spoorweg: enkelspoor
spoorweg: meersporig
a station b spoorweg in tunnel
tramweg
a sneltram b sneltramhalte
a metro bovengronds
b metrostation

HYDROGRAFIE
waterloop: smaller dan 3 m
waterloop: 3-6 m breed
waterloop: breder dan 6 m
a schutsluis b stuwen
c koedam
a duiker b grondduiker
c afsluitbare duiker

BODEMGEBRUIK
a grasland met sloten
b akkerland met greppels
c boomgaard
d fruitkwekerij
e boomkwekerij
f grasland met populierenopstand
g loofbos
h naaldbos
i gemengd bos
j griend
k heide
l zand
m drasland, moeras
n rietland
o dodenakker, begraafplaats
p overig bodemgebruik

OVERIGE SYMBOLEN
a religieus gebouw
b toren, hoge koepel
c religieus gebouw met toren
d markant object
e watertoren
f vuurtoren
a gemeentehuis
b postkantoor
c politiebureau
d wegwijzer
a kapel
b kruis
c vlampijp
d telescoop
a windmolen
b waterradmolen
c windmotor
d windturbine
a oliepompinstallatie
b seinmast
c zendmast
a hunebed
b monument
c gemaal
a kampeerterrein
b sportcomplex
c ziekenhuis
a paal b grenspunt c boom
schietbaan
afrastering
hoogspanningsleiding met mast
muur
geluidswering

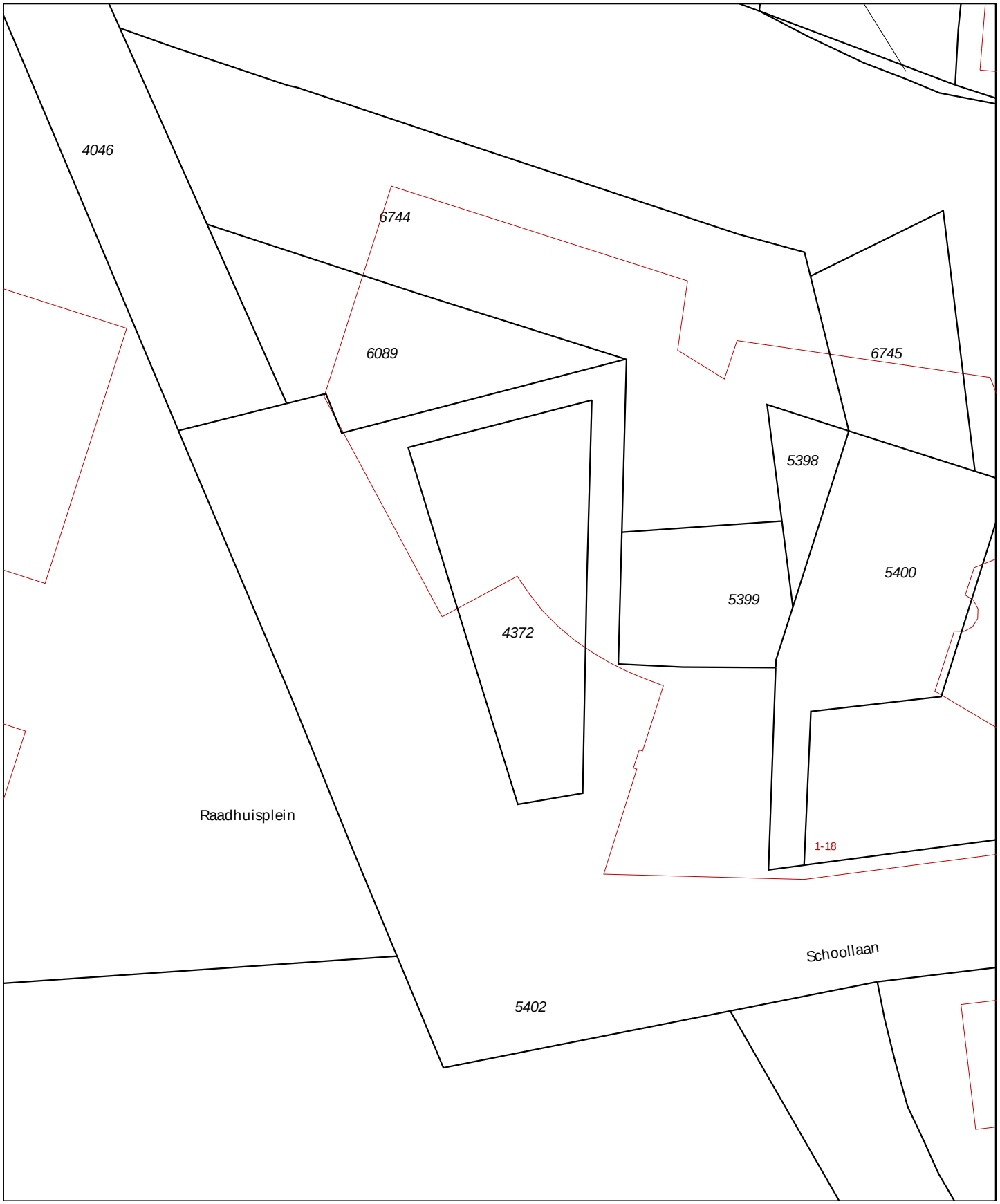

0 m 5 m 25 m

Deze kaart is noordgericht

12345 Perceelnummer

25 Huisnummer

Vastgestelde kadastrale grens

Voorlopige kadastrale grens

Administratieve kadastrale grens

Bebouwing

Overige topografie

Voor een eensluidend uittreksel, Y, 25 januari 2019
De bewaarder van het kadaster en de openbare registers

Schaal 1:500

Kadastrale gemeente	Doorn
Sectie	A
Perceel	4372

Aan dit uittreksel kunnen geen betrouwbare maten worden ontleend.
De Dienst voor het kadaster en de openbare registers behoudt zich de intellectuele eigendomsrechten voor, waaronder het auteursrecht en het databankenrecht.

Omgevingskaart

Klantreferentie: 1245399

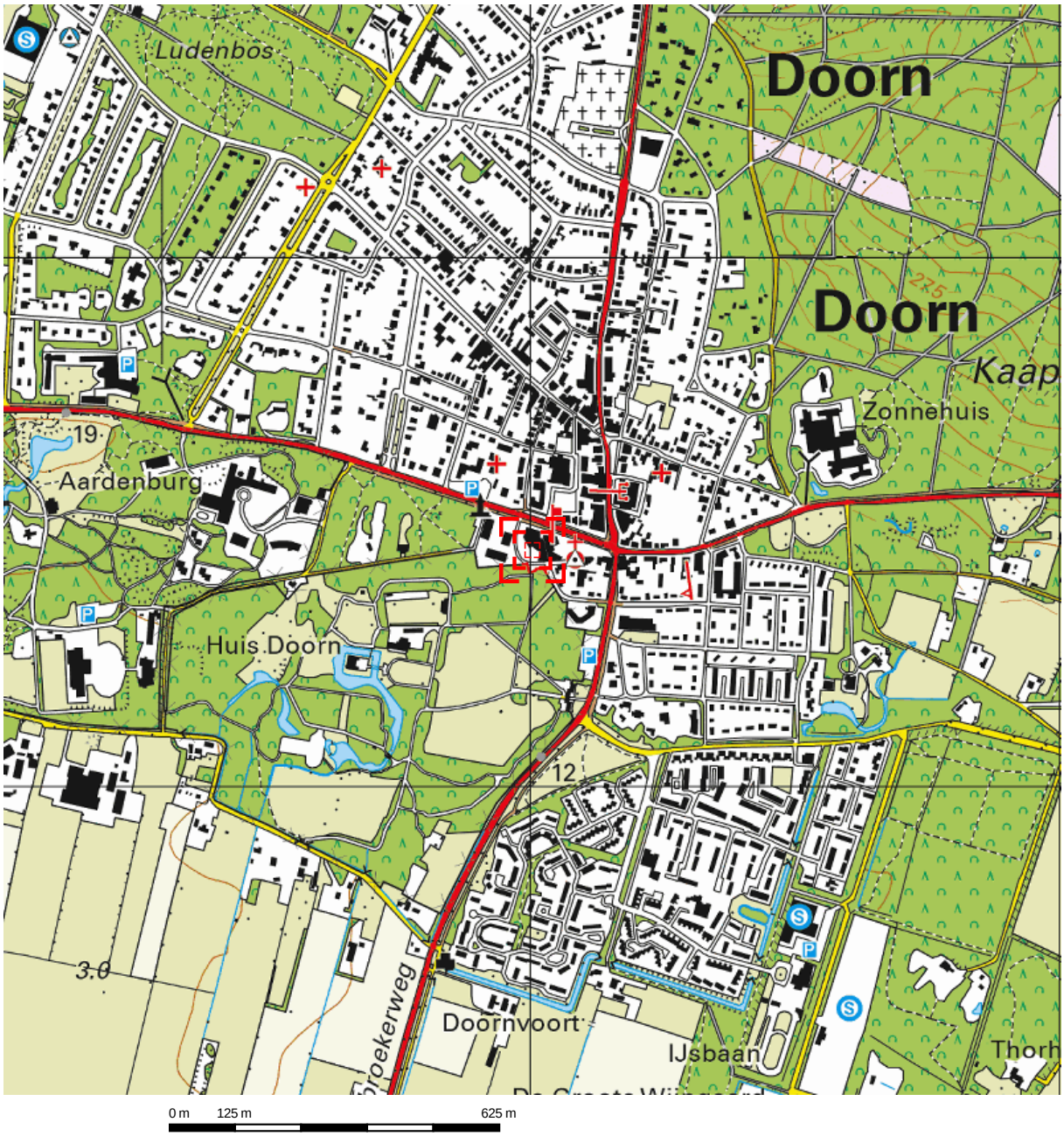

Deze kaart is noordgericht.

Schaal 1: 12500

Hier bevindt zich Kadastraal object Doorn A 4372
DORPSSTR 4, 3941JM DOORN
CC-BY Kadaster.

BEBOUWING
a bebouwd gebied
b gebouwen
c hoogbouw
d kas

WEGEN
autosnelweg
hoofdweg met gescheiden rijbanen
hoofdweg
regionale weg met gescheiden rijbanen
regionale weg
lokale weg met gescheiden rijbanen
lokale weg
weg met losse of slechte verharding
onverharde weg
straat/overige weg
voetgangersgebied
fietspad
pad, voetpad
weg in aanleg
viaduct
aquaduct
tunnel
vaste brug
beweegbare brug
brug op pijlers

SPOORWEGEN
spoorweg: enkelspoor
spoorweg: meersporig
a station b spoorweg in tunnel
tramweg
a sneltram b sneltramhalte
a metro bovengronds
b metrostation

HYDROGRAFIE
waterloop: smaller dan 3 m
waterloop: 3-6 m breed
waterloop: breder dan 6 m
a schutsluis b stuwen
c koedam
a duiker b grondduiker
c afsluitbare duiker

BODEMGEBRUIK
a grasland met sloten
b akkerland met greppels
c boomgaard
d fruitkwekerij
e boomkwekerij
f grasland met populierenopstand
g loofbos
h naaldbos
i gemengd bos
j griend
k heide
l zand
m drasland, moeras
n rietland
o dodenakker, begraafplaats
p overig bodemgebruik

OVERIGE SYMBOLEN
a religieus gebouw
b toren, hoge koepel
c religieus gebouw met toren
d markant object
e watertoren
f vuurtoren
a gemeentehuis
b postkantoor
c politiebureau
d wegwijzer
a kapel
b kruis
c vlampijp
d telescoop
a windmolen
b waterradmolen
c windmotor
d windturbine
a oliepompinstallatie
b seinmast
c zendmast
a hunebed
b monument
c gemaal
a kampeerterrein
b sportcomplex
c ziekenhuis
a paal b grenspunt c boom
schietbaan
afrastering
hoogspanningsleiding met mast
muur
geluidswering

0 m 5 m 25 m

Deze kaart is noordgericht

12345 Perceelnummer

25 Huisnummer

Vastgestelde kadastrale grens

Voorlopige kadastrale grens

Administratieve kadastrale grens

Bebouwing

Overige topografie

Voor een eensluidend uittreksel, Y, 25 januari 2019
De bewaarder van het kadaster en de openbare registers

Schaal 1:500

Kadastrale gemeente	Doorn
Sectie	A
Perceel	4407

Aan dit uittreksel kunnen geen betrouwbare maten worden ontleend.
De Dienst voor het kadaster en de openbare registers behoudt zich de intellectuele eigendomsrechten voor, waaronder het auteursrecht en het databankenrecht.

Omgevingskaart

Klantreferentie: 1245399

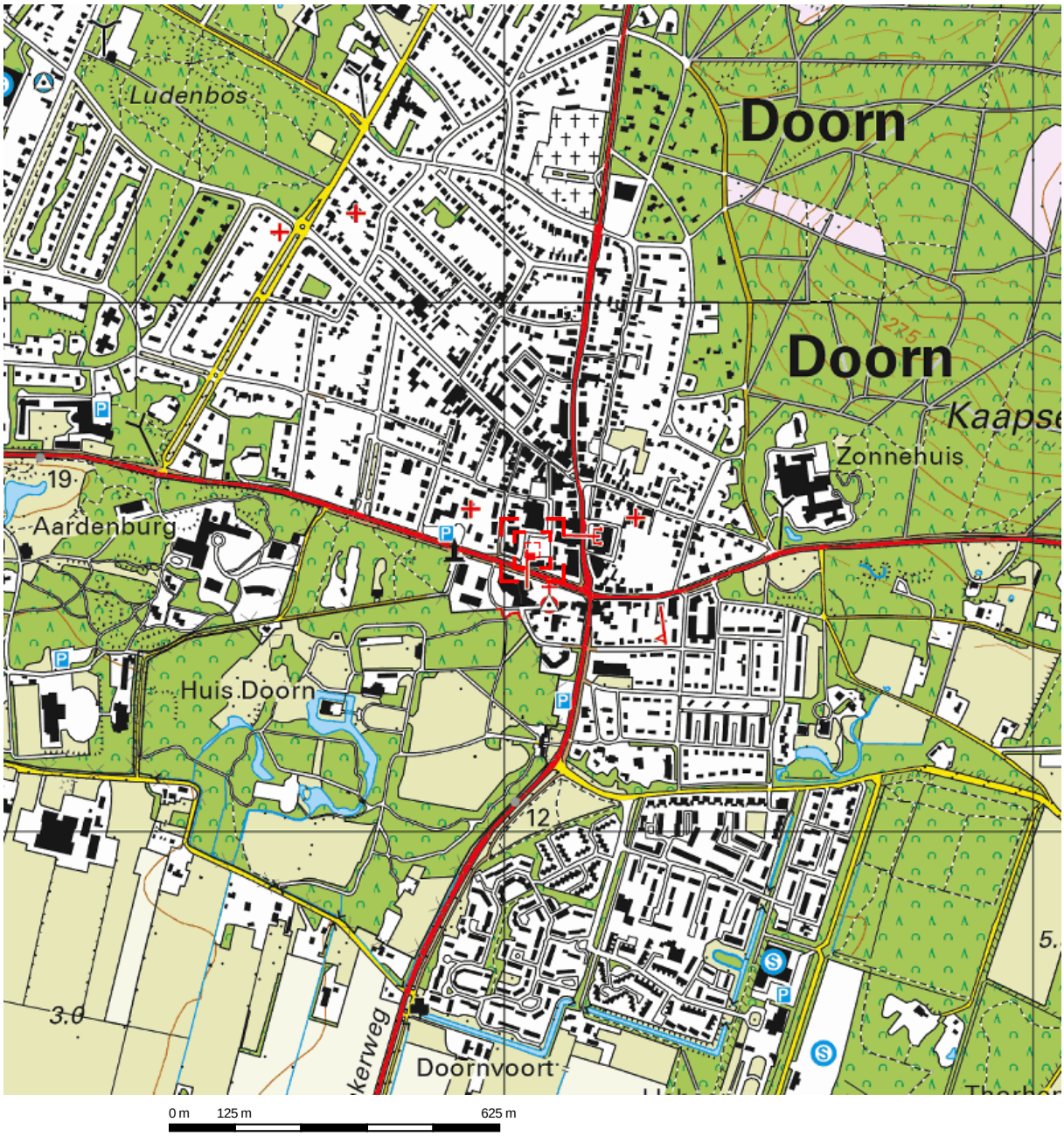

Deze kaart is noordgericht.

Schaal 1: 12500

Hier bevindt zich Kadastraal object Doorn A 4407
Dorpsstraat 27, 3941JK Doorn
CC-BY Kadaster.

BEBOUWING
a bebouwd gebied
b gebouwen
c hoogbouw
d kas

WEGEN
autosnelweg
hoofdweg met gescheiden rijbanen
hoofdweg
regionale weg met gescheiden rijbanen
regionale weg
lokale weg met gescheiden rijbanen
lokale weg
weg met losse of slechte verharding
onverharde weg
straat/overige weg
voetgangersgebied
fietspad
pad, voetpad
weg in aanleg
viaduct
aquaduct
tunnel
vaste brug
beweegbare brug
brug op pijlers

SPOORWEGEN
spoorweg: enkelspoor
spoorweg: meersporig
a station b spoorweg in tunnel
tramweg
a sneltram b sneltramhalte
a metro bovengronds
b metrostation

HYDROGRAFIE
waterloop: smaller dan 3 m
waterloop: 3-6 m breed
waterloop: breder dan 6 m
a schutsluis b stuwen
c koedam
a duiker b grondduiker
c afsluitbare duiker

BODEMGEBRUIK
a grasland met sloten
b akkerland met greppels
c boomgaard
d fruitkwekerij
e boomkwekerij
f grasland met populierenopstand
g loofbos
h naaldbos
i gemengd bos
j griend
k heide
l zand
m drasland, moeras
n rietland
o dodenakker, begraafplaats
p overig bodemgebruik

OVERIGE SYMBOLEN
a religieus gebouw
b toren, hoge koepel
c religieus gebouw met toren
d markant object
e watertoren
f vuurtoren
a gemeentehuis
b postkantoor
c politiebureau
d wegwijzer
a kapel
b kruis
c vlampijp
d telescoop
a windmolen
b waterradmolen
c windmotor
d windturbine
a oliepompinstallatie
b seinmast
c zendmast
a hunebed
b monument
c gemaal
a kampeerterrein
b sportcomplex
c ziekenhuis
a paal b grenspunt c boom
schietbaan
afrastering
hoogspanningsleiding met mast
muur
geluidswering

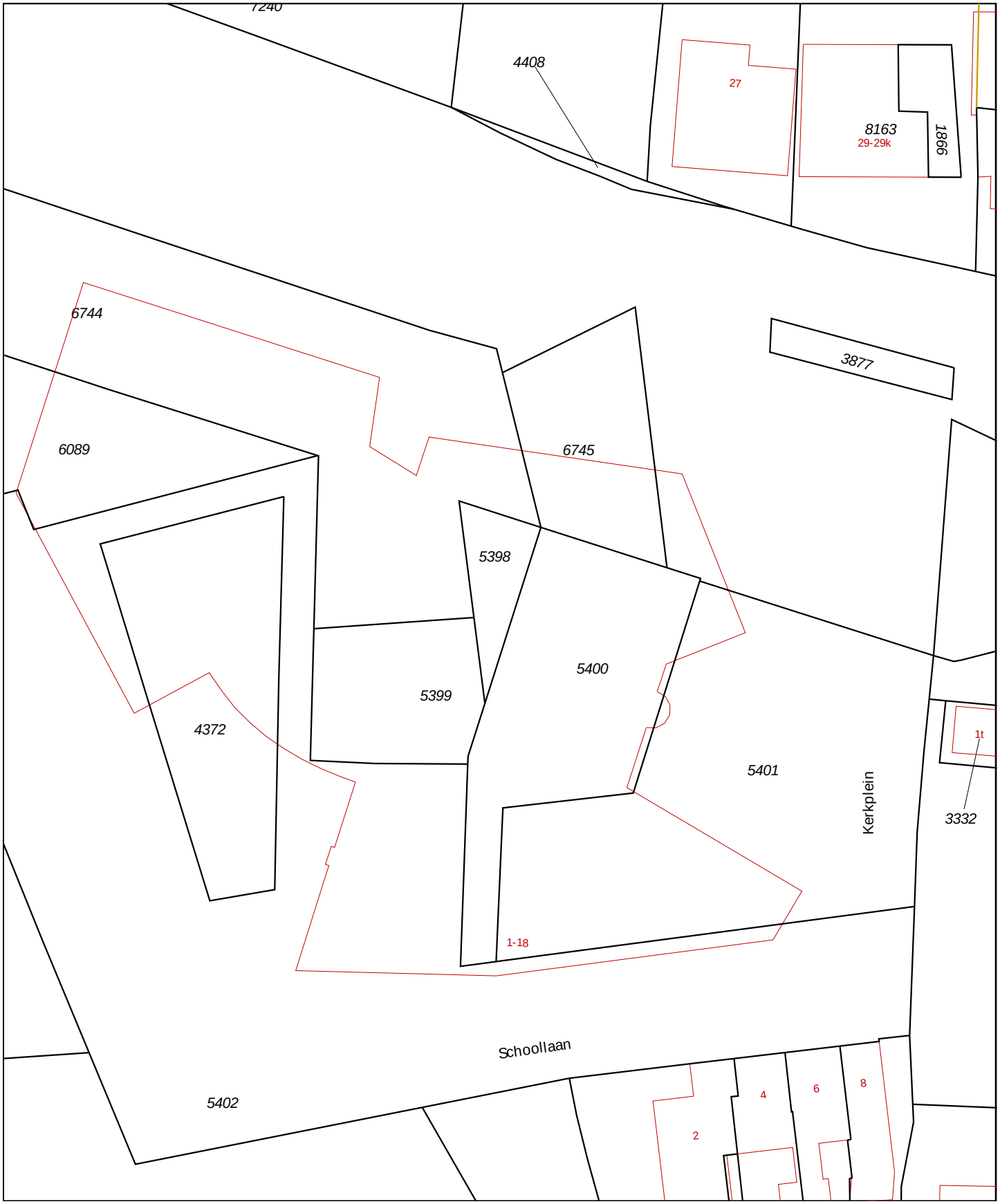

0 m 5 m 25 m

Deze kaart is noordgericht

12345 Perceelnummer

25 Huisnummer

Vastgestelde kadastrale grens

Voorlopige kadastrale grens

Administratieve kadastrale grens

Bebouwing

Overige topografie

Voor een eensluidend uittreksel, Y, 25 januari 2019
De bewaarder van het kadaster en de openbare registers

Schaal 1:500

Kadastrale gemeente	Doorn
Sectie	A
Perceel	5398

Aan dit uittreksel kunnen geen betrouwbare maten worden ontleend.
De Dienst voor het kadaster en de openbare registers behoudt zich de intellectuele eigendomsrechten voor, waaronder het auteursrecht en het databankenrecht.

Omgevingskaart

Klantreferentie: 1245399

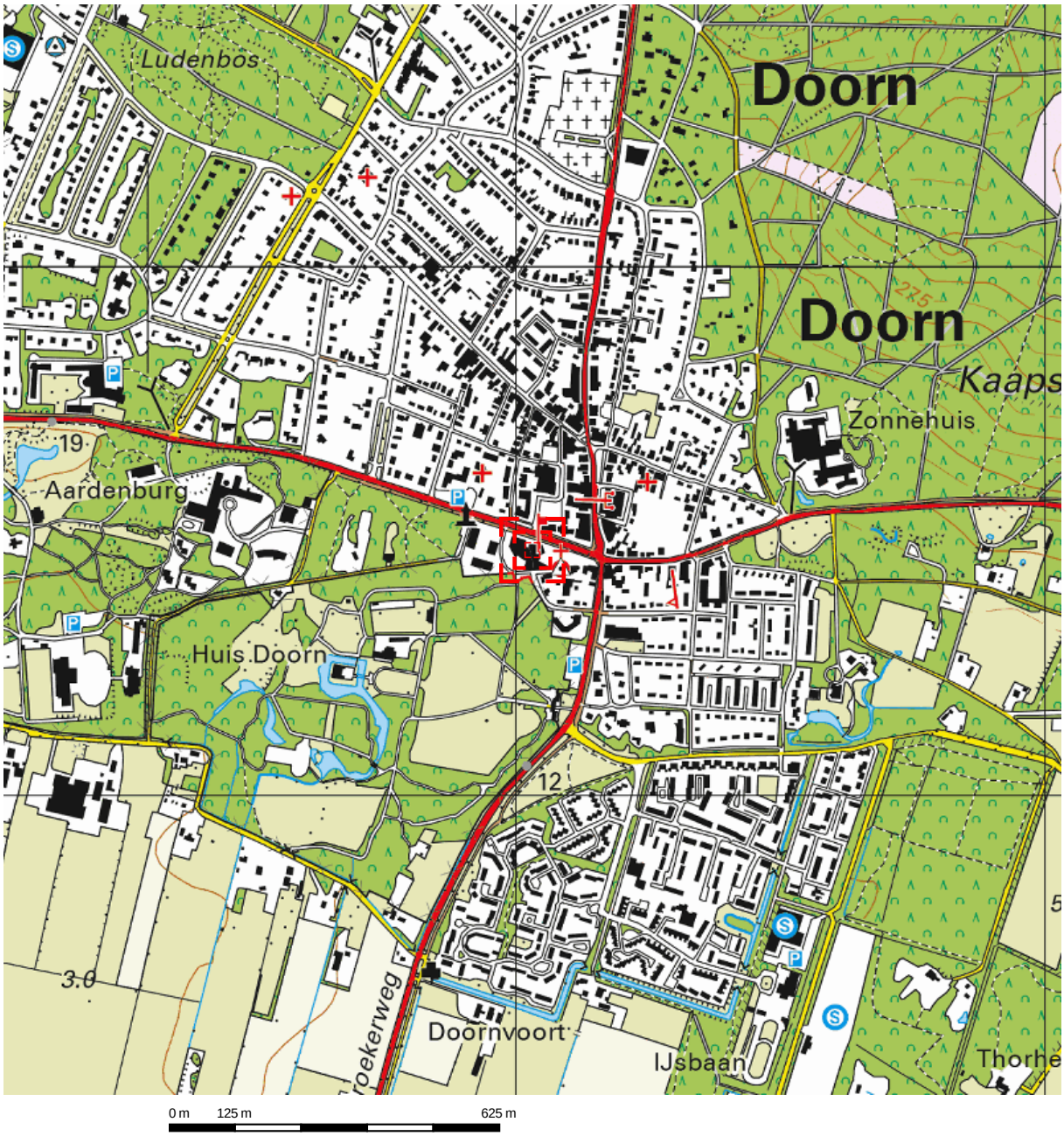

Deze kaart is noordgericht.

Schaal 1: 12500

Hier bevindt zich Kadastraal object Doorn A 5398
Kerkplein 14, 3941HV Doorn
CC-BY Kadaster.

BEBOUWING
a bebouwd gebied
b gebouwen
c hoogbouw
d kas

WEGEN
autosnelweg
hoofdweg met gescheiden rijbanen
hoofdweg
regionale weg met gescheiden rijbanen
regionale weg
lokale weg met gescheiden rijbanen
lokale weg
weg met losse of slechte verharding
onverharde weg
straat/overige weg
voetgangersgebied
fietspad
pad, voetpad
weg in aanleg
viaduct
aquaduct
tunnel
vaste brug
beweegbare brug
brug op pijlers

SPOORWEGEN
spoorweg: enkelspoor
spoorweg: meersporig
a station b spoorweg in tunnel
tramweg
a sneltram b sneltramhalte
a metro bovengronds
b metrostation

HYDROGRAFIE
waterloop: smaller dan 3 m
waterloop: 3-6 m breed
waterloop: breder dan 6 m
a schutsluis b stuwen
c koedam
a duiker b grondduiker
c afsluitbare duiker

BODEMGEBRUIK
a grasland met sloten
b akkerland met greppels
c boomgaard
d fruitkwekerij
e boomkwekerij
f grasland met populierenopstand
g loofbos
h naaldbos
i gemengd bos
j griend
k heide
l zand
m drasland, moeras
n rietland
o dodenakker, begraafplaats
p overig bodemgebruik

OVERIGE SYMBOLEN
a religieus gebouw
b toren, hoge koepel
c religieus gebouw met toren
d markant object
e watertoren
f vuurtoren
a gemeentehuis
b postkantoor
c politiebureau
d wegwijzer
a kapel
b kruis
c vlampijp
d telescoop
a windmolen
b waterradmolen
c windmotor
d windturbine
a oliepompinstallatie
b seinmast
c zendmast
a hunebed
b monument
c gemaal
a kampeerterrein
b sportcomplex
c ziekenhuis
a paal b grenspunt c boom
schietbaan
afrastering
hoogspanningsleiding met mast
muur
geluidswering

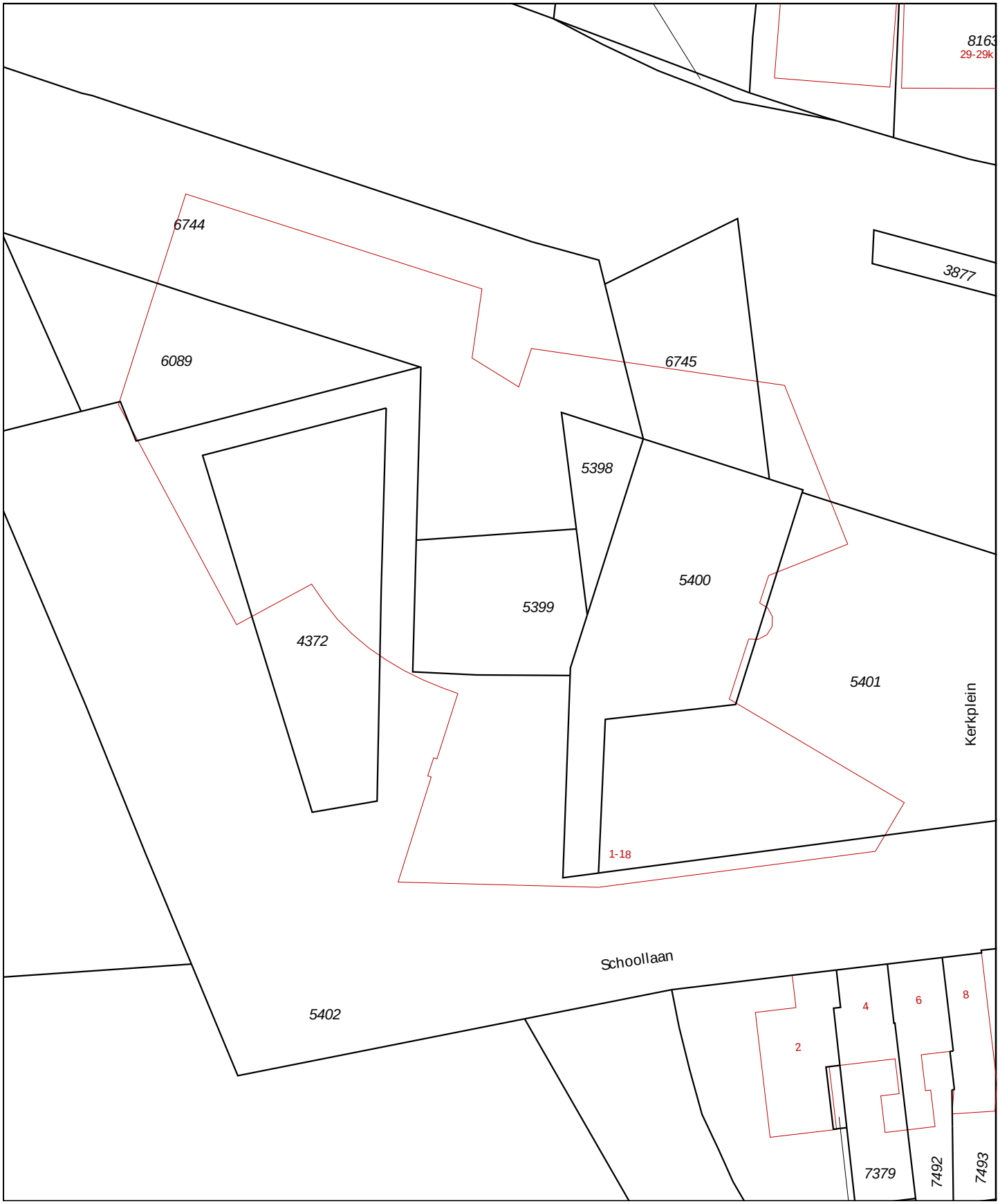

0 m 5 m 25 m

Deze kaart is noordgericht

12345 Perceelnummer

25 Huisnummer

Vastgestelde kadastrale grens

Voorlopige kadastrale grens

Administratieve kadastrale grens

Bebouwing

Overige topografie

Voor een eensluidend uittreksel, Y, 25 januari 2019
De bewaarder van het kadaster en de openbare registers

Schaal 1:500

Kadastrale gemeente	Doorn
Sectie	A
Perceel	5399

Aan dit uittreksel kunnen geen betrouwbare maten worden ontleend.
De Dienst voor het kadaster en de openbare registers behoudt zich de intellectuele eigendomsrechten voor, waaronder het auteursrecht en het databankenrecht.

Omgevingskaart

Klantreferentie: 1245399

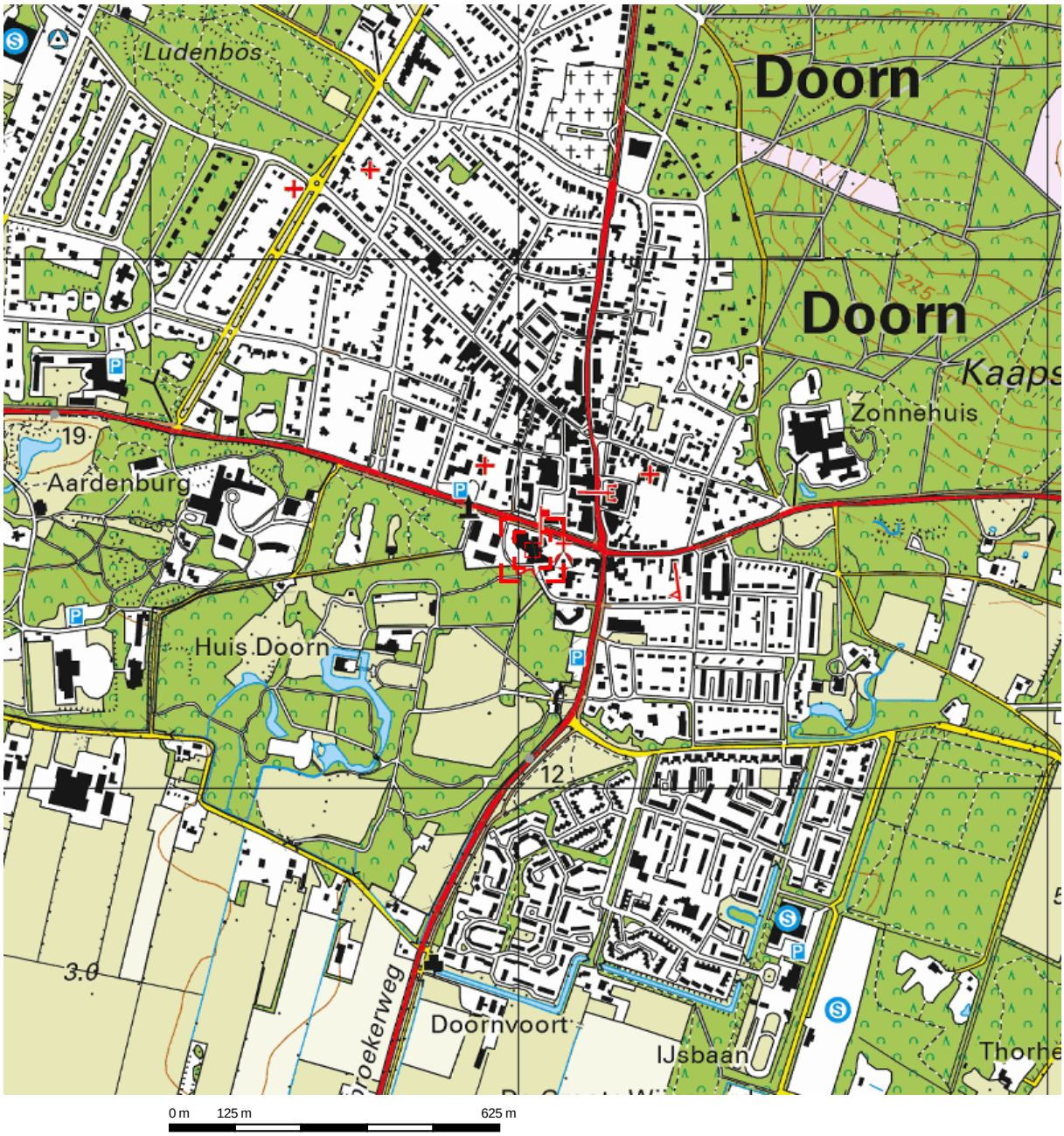

Deze kaart is noordgericht.

Schaal 1: 12500

Hier bevindt zich Kadastraal object Doorn A 5399
Kerkplein 4, 3941HV Doorn
CC-BY Kadaster.

BEBOUWING
a bebouwd gebied
b gebouwen
c hoogbouw
d kas

WEGEN
autosnelweg
hoofdweg met gescheiden rijbanen
hoofdweg
regionale weg met gescheiden rijbanen
regionale weg
lokale weg met gescheiden rijbanen
lokale weg
weg met losse of slechte verharding
onverharde weg
straat/overige weg
voetgangersgebied
fietspad
pad, voetpad
weg in aanleg
viaduct
aquaduct
tunnel
vaste brug
beweegbare brug
brug op pijlers

SPOORWEGEN
spoorweg: enkelspoor
spoorweg: meersporig
a station b spoorweg in tunnel
tramweg
a sneltram b sneltramhalte
a metro bovengronds
b metrostation

HYDROGRAFIE
waterloop: smaller dan 3 m
waterloop: 3-6 m breed
waterloop: breder dan 6 m
a schutsluis b stuwen
c koedam
a duiker b grondduiker
c afsluitbare duiker

BODEMGEBRUIK
a grasland met sloten
b akkerland met greppels
c boomgaard
d fruitkwekerij
e boomkwekerij
f grasland met populierenopstand
g loofbos
h naaldbos
i gemengd bos
j griend
k heide
l zand
m drasland, moeras
n rietland
o dodenakker, begraafplaats
p overig bodemgebruik

OVERIGE SYMBOLEN
a religieus gebouw
b toren, hoge koepel
c religieus gebouw met toren
d markant object
e watertoren
f vuurtoren
a gemeentehuis
b postkantoor
c politiebureau
d wegwijzer
a kapel
b kruis
c vlampijp
d telescoop
a windmolen
b waterradmolen
c windmotor
d windturbine
a oliepompinstallatie
b seinmast
c zendmast
a hunebed
b monument
c gemaal
a kampeerterrein
b sportcomplex
c ziekenhuis
a paal b grenspunt c boom
schietbaan
afrastering
hoogspanningsleiding met mast
muur
geluidswering

Uittreksel Kadastrale Kaart

Uw referentie: 1245399

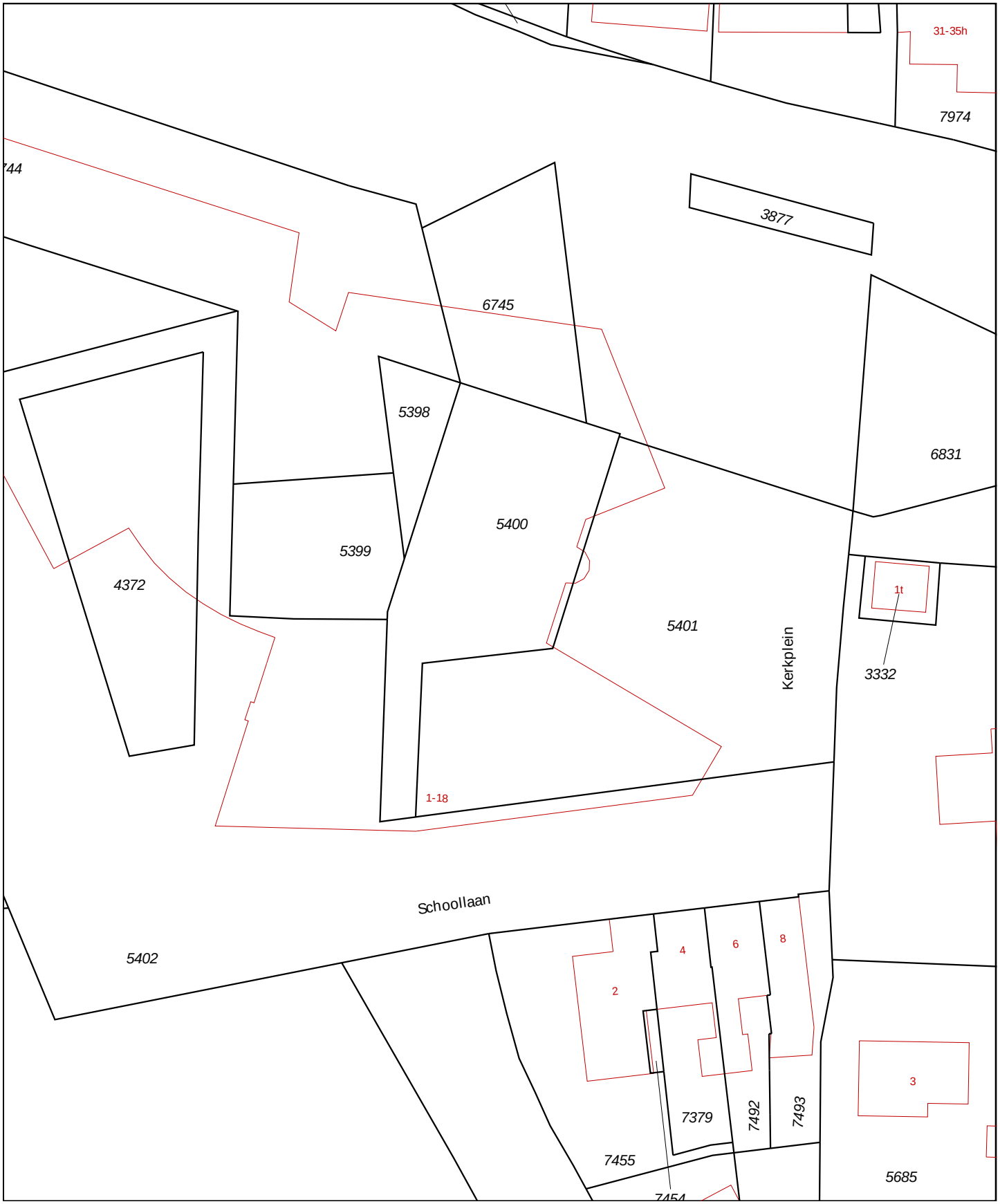

Deze kaart is noordgericht

12345 Perceelnummer

25 Huisnummer

Vastgestelde kadastrale grens

Voorlopige kadastrale grens

Administratieve kadastrale grens

Bebouwing

Overige topografie

Voor een eensluidend uittreksel, Y, 25 januari 2019
De bewaarder van het kadaster en de openbare registers

Schaal 1:500

Kadastrale gemeente	Doorn
Sectie	A
Perceel	5400

Aan dit uittreksel kunnen geen betrouwbare maten worden ontleend.
De Dienst voor het kadaster en de openbare registers behoudt zich de intellectuele eigendomsrechten voor, waaronder het auteursrecht en het databankenrecht.

Omgevingskaart

Klantreferentie: 1245399

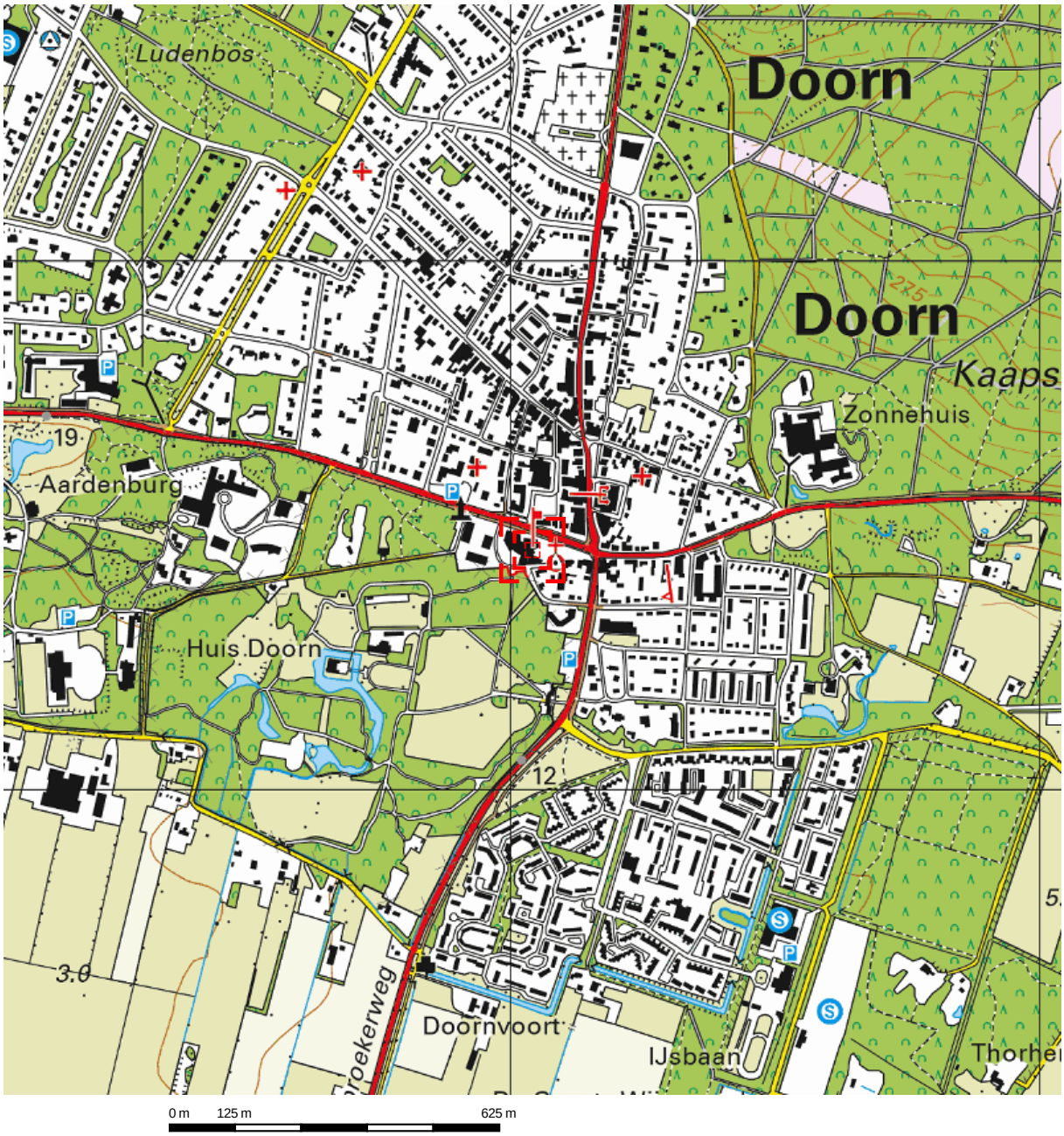

Deze kaart is noordgericht.

Schaal 1: 12500

Hier bevindt zich Kadastraal object Doorn A 5400
DORPSSTR 6, 3941JM DOORN
CC-BY Kadaster.

BEBOUWING
a bebouwd gebied
b gebouwen
c hoogbouw
d kas

WEGEN
autosnelweg
hoofdweg met gescheiden rijbanen
hoofdweg
regionale weg met gescheiden rijbanen
regionale weg
lokale weg met gescheiden rijbanen
lokale weg
weg met losse of slechte verharding
onverharde weg
straat/overige weg
voetgangersgebied
fietspad
pad, voetpad
weg in aanleg
viaduct
aquaduct
tunnel
vaste brug
beweegbare brug
brug op pijlers

SPOORWEGEN
spoorweg: enkelspoor
spoorweg: meersporig
a station b spoorweg in tunnel
tramweg
a sneltram b sneltramhalte
a metro bovengronds
b metrostation

HYDROGRAFIE
waterloop: smaller dan 3 m
waterloop: 3-6 m breed
waterloop: breder dan 6 m
a schutsluis b stuwen
c koedam
a duiker b grondduiker
c afsluitbare duiker

BODEMGEBRUIK
a grasland met sloten
b akkerland met greppels
c boomgaard
d fruitkwekerij
e boomkwekerij
f grasland met populierenopstand
g loofbos
h naaldbos
i gemengd bos
j griend
k heide
l zand
m drasland, moeras
n rietland
o dodenakker, begraafplaats
p overig bodemgebruik

OVERIGE SYMBOLEN
a religieus gebouw
b toren, hoge koepel
c religieus gebouw met toren
d markant object
e watertoren
f vuurtoren
a gemeentehuis
b postkantoor
c politiebureau
d wegwijzer
a kapel
b kruis
c vlampijp
d telescoop
a windmolen
b waterradmolen
c windmotor
d windturbine
a oliepompinstallatie
b seinmast
c zendmast
a hunebed
b monument
c gemaal
a kampeerterrein
b sportcomplex
c ziekenhuis
a paal b grenspunt c boom
schietbaan
afrastering
hoogspanningsleiding met mast
muur
geluidswering

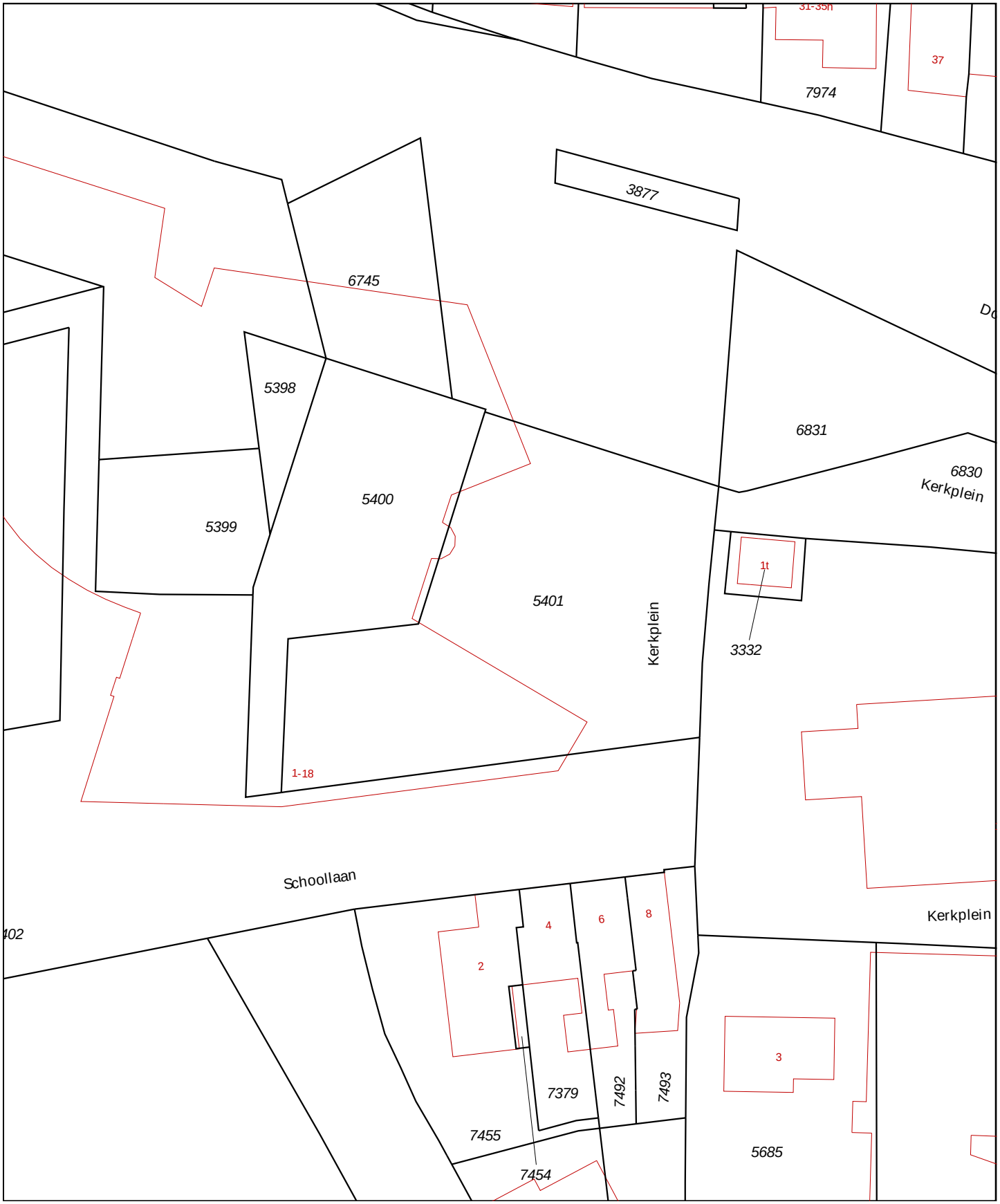

0 m 5 m 25 m

Deze kaart is noordgericht

12345 Perceelnummer

25 Huisnummer

Vastgestelde kadastrale grens

Voorlopige kadastrale grens

Administratieve kadastrale grens

Bebouwing

Overige topografie

Voor een eensluidend uittreksel, Y, 25 januari 2019
De bewaarder van het kadaster en de openbare registers

Schaal 1:500

Kadastrale gemeente	Doorn
Sectie	A
Perceel	5401

Aan dit uittreksel kunnen geen betrouwbare maten worden ontleend.
De Dienst voor het kadaster en de openbare registers behoudt zich de intellectuele eigendomsrechten voor, waaronder het auteursrecht en het databankenrecht.

Omgevingskaart

Klantreferentie: 1245399

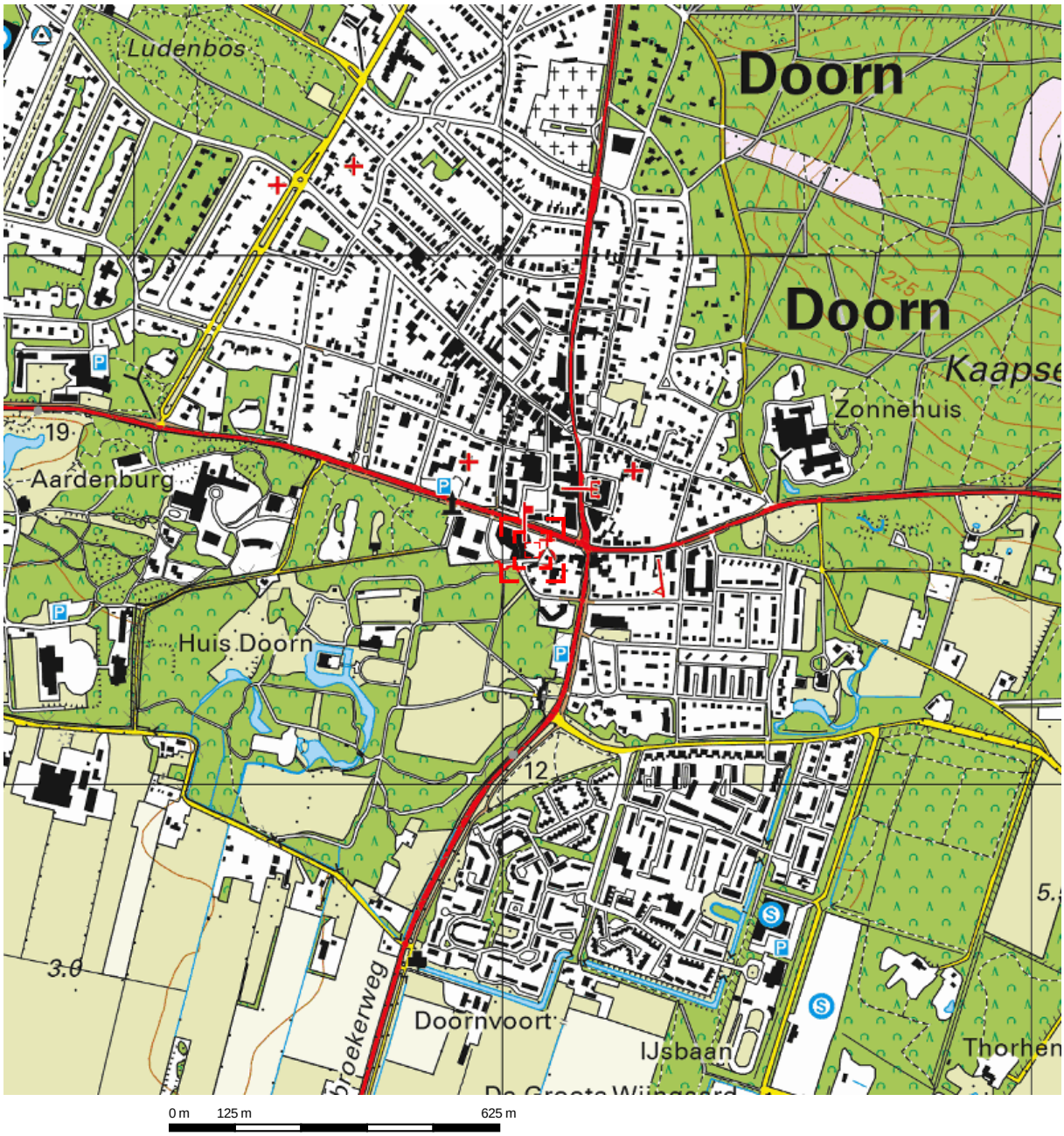

Deze kaart is noordgericht.

Schaal 1: 12500

Hier bevindt zich Kadastraal object Doorn A 5401
DORPSSTR 6, 3941JM DOORN
CC-BY Kadaster.

BEBOUWING
a bebouwd gebied
b gebouwen
c hoogbouw
d kas

WEGEN
autosnelweg
hoofdweg met gescheiden rijbanen
hoofdweg
regionale weg met gescheiden rijbanen
regionale weg
lokale weg met gescheiden rijbanen
lokale weg
weg met losse of slechte verharding
onverharde weg
straat/overige weg
voetgangersgebied
fietspad
pad, voetpad
weg in aanleg
viaduct
aquaduct
tunnel
vaste brug
beweegbare brug
brug op pijlers

SPOORWEGEN
spoorweg: enkelspoor
spoorweg: meersporig
a station b spoorweg in tunnel
tramweg
a sneltram b sneltramhalte
a metro bovengronds
b metrostation

HYDROGRAFIE
waterloop: smaller dan 3 m
waterloop: 3-6 m breed
waterloop: breder dan 6 m
a schutsluis b stuwen
c koedam
a duiker b grondduiker
c afsluitbare duiker

BODEMGEBRUIK
a grasland met sloten
b akkerland met greppels
c boomgaard
d fruitkwekerij
e boomkwekerij
f grasland met populierenopstand
g loofbos
h naaldbos
i gemengd bos
j griend
k heide
l zand
m drasland, moeras
n rietland
o dodenakker, begraafplaats
p overig bodemgebruik

OVERIGE SYMBOLEN
a religieus gebouw
b toren, hoge koepel
c religieus gebouw met toren
d markant object
e watertoren
f vuurtoren
a gemeentehuis
b postkantoor
c politiebureau
d wegwijzer
a kapel
b kruis
c vlampijp
d telescoop
a windmolen
b waterradmolen
c windmotor
d windturbine
a oliepompinstallatie
b seinmast
c zendmast
a hunebed
b monument
c gemaal
a kampeerterrein
b sportcomplex
c ziekenhuis
a paal b grenspunt c boom
schietbaan
afrastering
hoogspanningsleiding met mast
muur
geluidswering

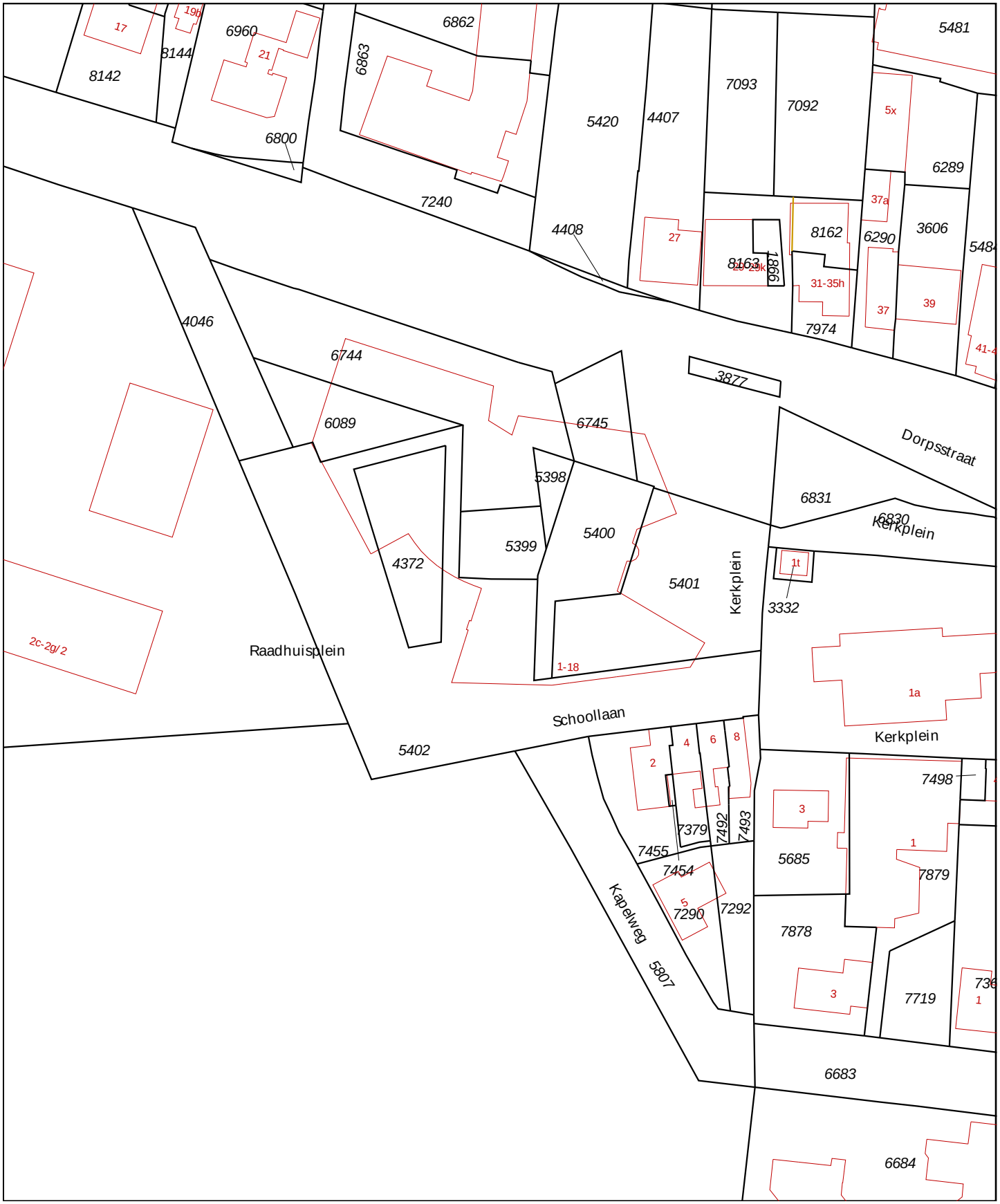

Deze kaart is noordgericht

12345 Perceelnummer

25 Huisnummer

Vastgestelde kadastrale grens

Voorlopige kadastrale grens

Administratieve kadastrale grens

Bebouwing

Overige topografie

Voor een eensluidend uittreksel, Y, 25 januari 2019
De bewaarder van het kadaster en de openbare registers

Schaal 1:1000

Kadastrale gemeente	Doorn
Sectie	A
Perceel	5402

Aan dit uittreksel kunnen geen betrouwbare maten worden ontleend.
De Dienst voor het kadaster en de openbare registers behoudt zich de intellectuele eigendomsrechten voor, waaronder het auteursrecht en het databankenrecht.

Omgevingskaart

Klantreferentie: 1245399

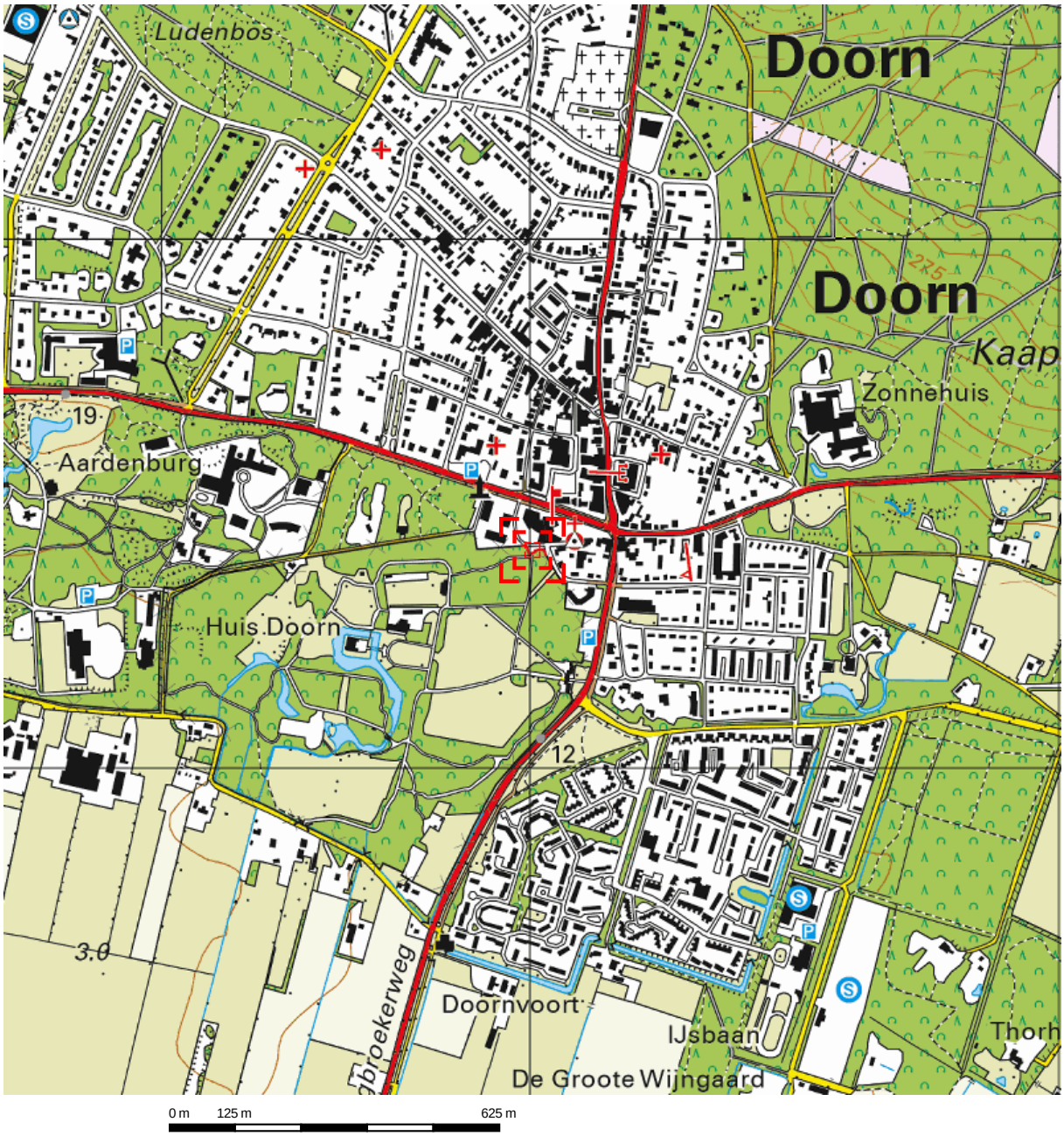

Deze kaart is noordgericht.

Schaal 1: 12500

Hier bevindt zich Kadastraal object Doorn A 5402
Raadhuisplein 2g1, 3941JT Doorn
CC-BY Kadaster.

BEBOUWING
a bebouwd gebied
b gebouwen
c hoogbouw
d kas

WEGEN
autosnelweg
hoofdweg met gescheiden rijbanen
hoofdweg
regionale weg met gescheiden rijbanen
regionale weg
lokale weg met gescheiden rijbanen
lokale weg
weg met losse of slechte verharding
onverharde weg
straat/overige weg
voetgangersgebied
fietspad
pad, voetpad
weg in aanleg
viaduct
aquaduct
tunnel
vaste brug
beweegbare brug
brug op pijlers

SPOORWEGEN
spoorweg: enkelspoor
spoorweg: meersporig
a station b spoorweg in tunnel
tramweg
a sneltram b sneltramhalte
a metro bovengronds
b metrostation

HYDROGRAFIE
waterloop: smaller dan 3 m
waterloop: 3-6 m breed
waterloop: breder dan 6 m
a schutsluis b stuwen
c koedam
a duiker b grondduiker
c afsluitbare duiker

BODEMGEBRUIK
a grasland met sloten
b akkerland met greppels
c boomgaard
d fruitkwekerij
e boomkwekerij
f grasland met populierenopstand
g loofbos
h naaldbos
i gemengd bos
j griend
k heide
l zand
m drasland, moeras
n rietland
o dodenakker, begraafplaats
p overig bodemgebruik

OVERIGE SYMBOLEN
a religieus gebouw
b toren, hoge koepel
c religieus gebouw met toren
d markant object
e watertoren
f vuurtoren
a gemeentehuis
b postkantoor
c politiebureau
d wegwijzer
a kapel
b kruis
c vlampijp
d telescoop
a windmolen
b waterradmolen
c windmotor
d windturbine
a oliepompinstallatie
b seinmast
c zendmast
a hunebed
b monument
c gemaal
a kampeerterrein
b sportcomplex
c ziekenhuis
a paal b grenspunt c boom
schietbaan
afrastering
hoogspanningsleiding met mast
muur
geluidswering

Uittreksel Kadastrale Kaart

Uw referentie: 1245399

0 m 5 m 25 m

Deze kaart is noordgericht

12345 Perceelnummer

25 Huisnummer

Vastgestelde kadastrale grens

Voorlopige kadastrale grens

Administratieve kadastrale grens

Bebouwing

Overige topografie

Voor een eensluidend uittreksel, Y, 25 januari 2019
De bewaarder van het kadaster en de openbare registers

Schaal 1:500

Kadastrale gemeente	Doorn
Sectie	A
Perceel	5420

Aan dit uittreksel kunnen geen betrouwbare maten worden ontleend.
De Dienst voor het kadaster en de openbare registers behoudt zich de intellectuele eigendomsrechten voor, waaronder het auteursrecht en het databankenrecht.

Omgevingskaart

Klantreferentie: 1245399

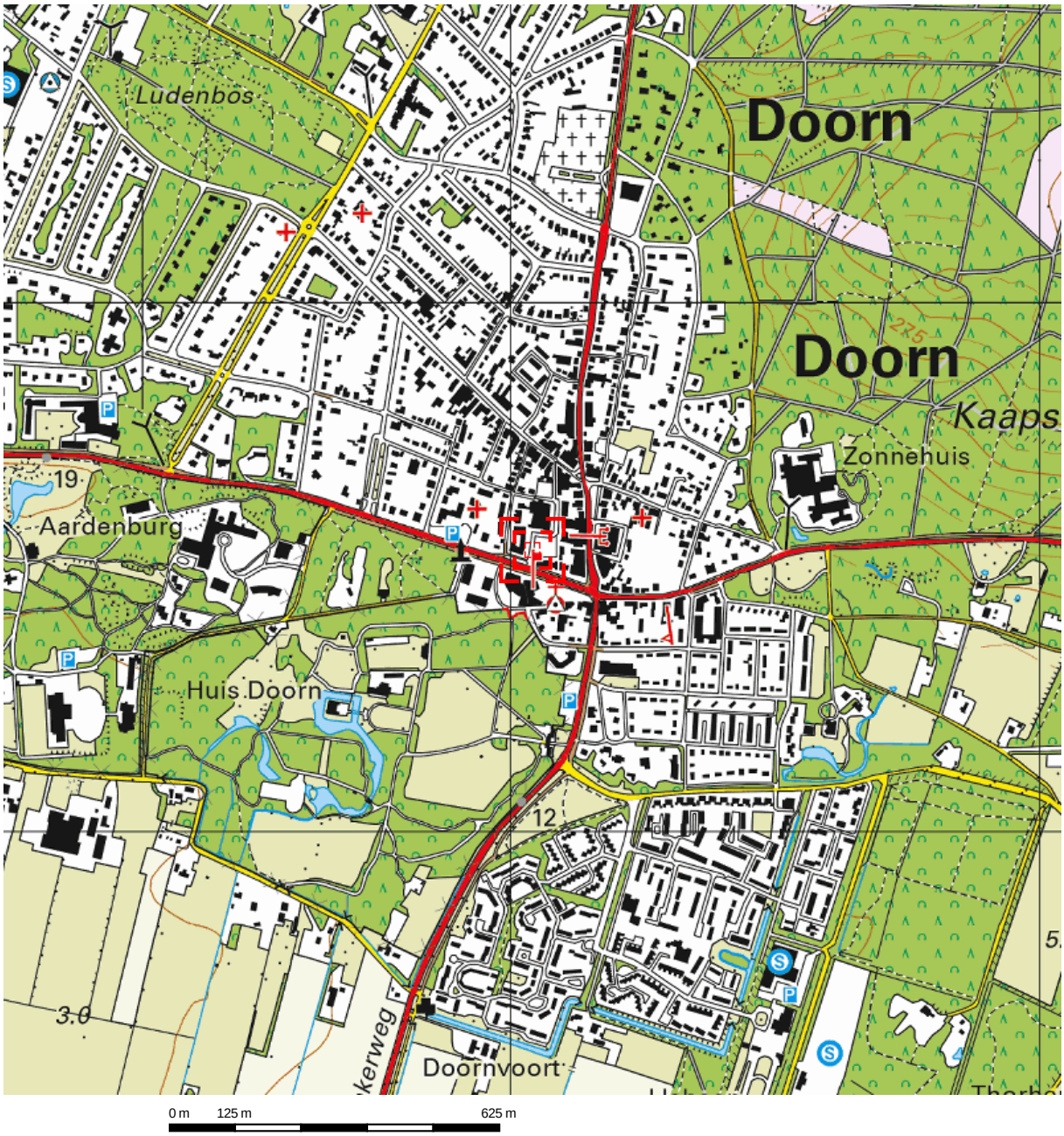

Deze kaart is noordgericht.

Schaal 1: 12500

Hier bevindt zich Kadastraal object Doorn A 5420

CC-BY Kadaster.

BEBOUWING
a bebouwd gebied
b gebouwen
c hoogbouw
d kas

WEGEN
autosnelweg
hoofdweg met gescheiden rijbanen
hoofdweg
regionale weg met gescheiden rijbanen
regionale weg
lokale weg met gescheiden rijbanen
lokale weg
weg met losse of slechte verharding
onverharde weg
straat/overige weg
voetgangersgebied
fietspad
pad, voetpad
weg in aanleg
viaduct
aquaduct
tunnel
vaste brug
beweegbare brug
brug op pijlers

SPOORWEGEN
spoorweg: enkelspoor
spoorweg: meersporig
a station b spoorweg in tunnel
tramweg
a sneltram b sneltramhalte
a metro bovengronds
b metrostation

HYDROGRAFIE
waterloop: smaller dan 3 m
waterloop: 3-6 m breed
waterloop: breder dan 6 m
a schutsluis b stuwen
c koedam
a duiker b grondduiker
c afsluitbare duiker

BODEMGEBRUIK
a grasland met sloten
b akkerland met greppels
c boomgaard
d fruitkwekerij
e boomkwekerij
f grasland met populierenopstand
g loofbos
h naaldbos
i gemengd bos
j griend
k heide
l zand
m drasland, moeras
n rietland
o dodenakker, begraafplaats
p overig bodemgebruik

OVERIGE SYMBOLEN
a religieus gebouw
b toren, hoge koepel
c religieus gebouw met toren
d markant object
e watertoren
f vuurtoren
a gemeentehuis
b postkantoor
c politiebureau
d wegwijzer
a kapel
b kruis
c vlampijp
d telescoop
a windmolen
b waterradmolen
c windmotor
d windturbine
a oliepompinstallatie
b seinmast
c zendmast
a hunebed
b monument
c gemaal
a kampeerterrein
b sportcomplex
c ziekenhuis
a paal b grenspunt c boom
schietbaan
afrastering
hoogspanningsleiding met mast
muur
geluidswering

Uittreksel Kadastrale Kaart

Uw referentie: 1245399

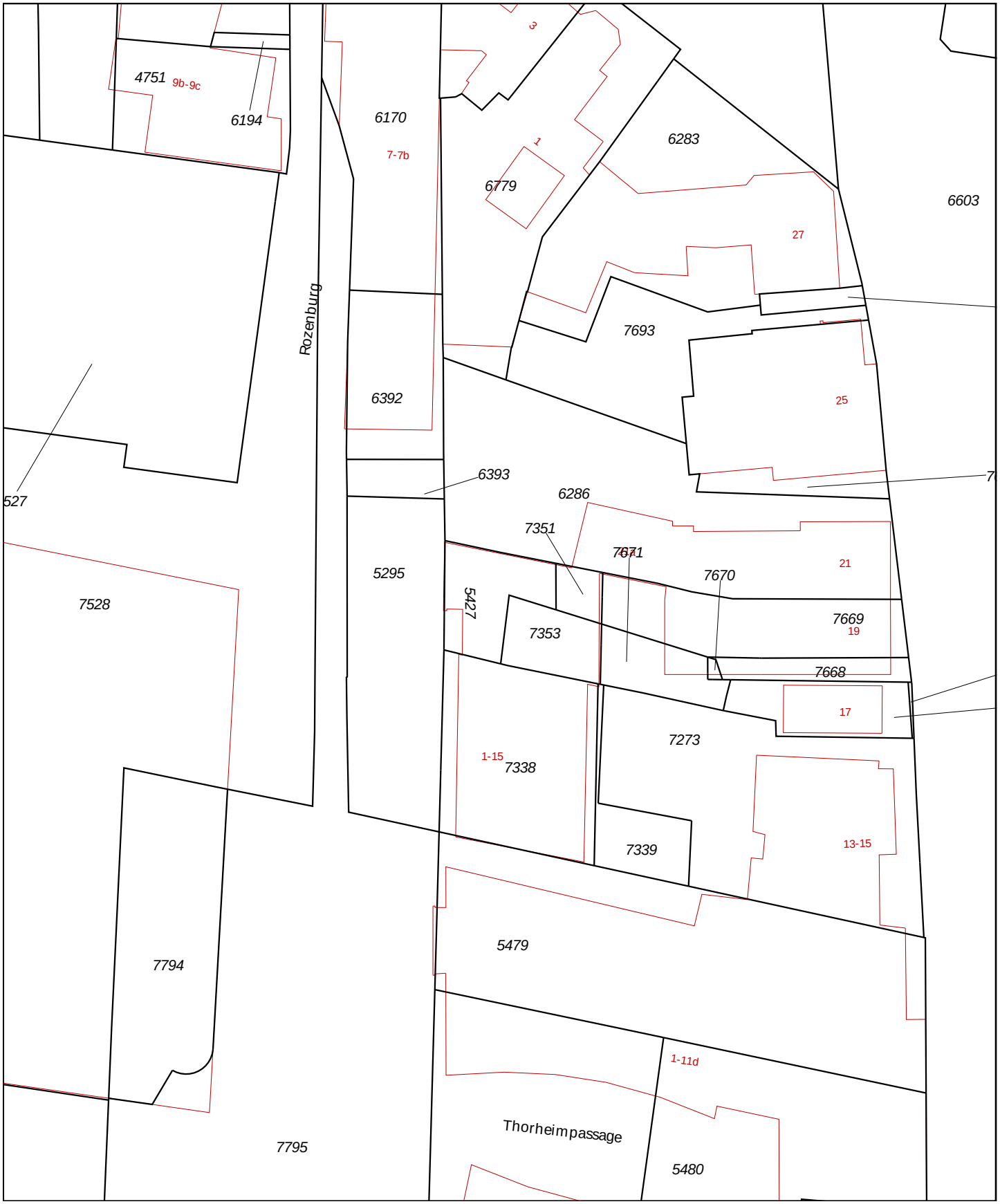

0 m 5 m 25 m

Deze kaart is noordgericht

12345 Perceelnummer

25 Huisnummer

Vastgestelde kadastrale grens

Voorlopige kadastrale grens

Administratieve kadastrale grens

Bebouwing

Overige topografie

Voor een eensluidend uittreksel, Y, 25 januari 2019
De bewaarder van het kadaster en de openbare registers

Schaal 1:500

Kadastrale gemeente	Doorn
Sectie	A
Perceel	5427

Aan dit uittreksel kunnen geen betrouwbare maten worden ontleend.
De Dienst voor het kadaster en de openbare registers behoudt zich de intellectuele eigendomsrechten voor, waaronder het auteursrecht en het databankenrecht.

Omgevingskaart

Klantreferentie: 1245399

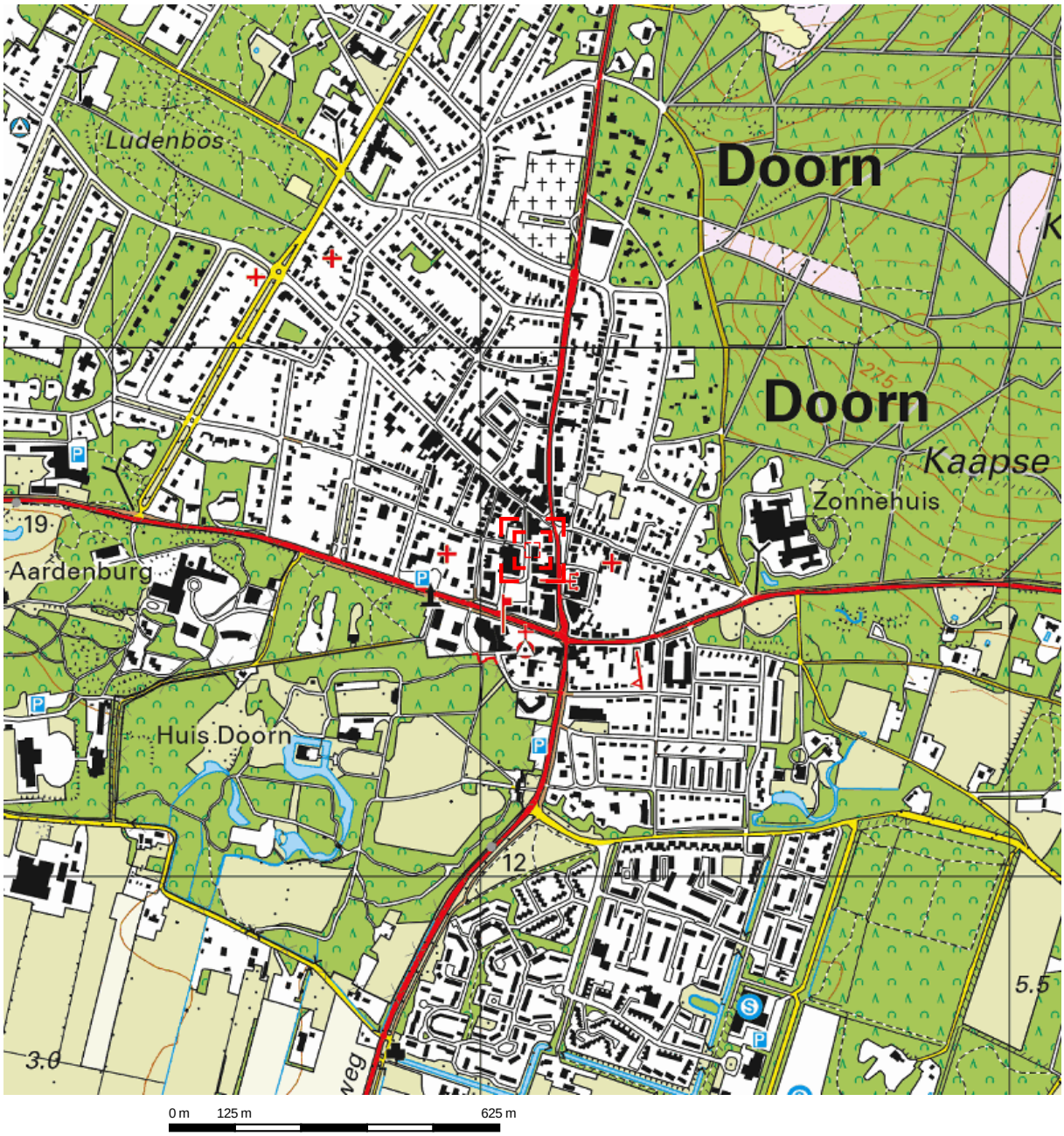

Deze kaart is noordgericht.

Schaal 1: 12500

Hier bevindt zich Kadastraal object Doorn A 5427

CC-BY Kadaster.

BEBOUWING
a bebouwd gebied
b gebouwen
c hoogbouw
d kas

WEGEN
autosnelweg
hoofdweg met gescheiden rijbanen
hoofdweg
regionale weg met gescheiden rijbanen
regionale weg
lokale weg met gescheiden rijbanen
lokale weg
weg met losse of slechte verharding
onverharde weg
straat/overige weg
voetgangersgebied
fietspad
pad, voetpad
weg in aanleg
viaduct
aquaduct
tunnel
vaste brug
beweegbare brug
brug op pijlers

SPOORWEGEN
spoorweg: enkelspoor
spoorweg: meersporig
a station b spoorweg in tunnel
tramweg
a sneltram b sneltramhalte
a metro bovengronds
b metrostation

HYDROGRAFIE
waterloop: smaller dan 3 m
waterloop: 3-6 m breed
waterloop: breder dan 6 m
a schutsluis b stuwen
c koedam
a duiker b grondduiker
c afsluitbare duiker

BODEMGEBRUIK
a grasland met sloten
b akkerland met greppels
c boomgaard
d fruitkwekerij
e boomkwekerij
f grasland met populierenopstand
g loofbos
h naaldbos
i gemengd bos
j griend
k heide
l zand
m drasland, moeras
n rietland
o dodenakker, begraafplaats
p overig bodemgebruik

OVERIGE SYMBOLEN
a religieus gebouw
b toren, hoge koepel
c religieus gebouw met toren
d markant object
e watertoren
f vuurtoren
a gemeentehuis
b postkantoor
c politiebureau
d wegwijzer
a kapel
b kruis
c vlampijp
d telescoop
a windmolen
b waterradmolen
c windmotor
d windturbine
a oliepompinstallatie
b seinmast
c zendmast
a hunebed
b monument
c gemaal
a kampeerterrein
b sportcomplex
c ziekenhuis
a paal b grenspunt c boom
schietbaan
afrastering
hoogspanningsleiding met mast
muur
geluidswering

0 m 30 m 150 m

Deze kaart is noordgericht

12345 Perceelnummer

25 Huisnummer

Vastgestelde kadastrale grens

Voorlopige kadastrale grens

Administratieve kadastrale grens

Bebouwing

Overige topografie

Voor een eensluidend uittreksel, Y, 25 januari 2019
De bewaarder van het kadaster en de openbare registers

Schaal 1:3000

Kadastrale gemeente	Doorn
Sectie	A
Perceel	6088

Aan dit uittreksel kunnen geen betrouwbare maten worden ontleend.
De Dienst voor het kadaster en de openbare registers behoudt zich de intellectuele eigendomsrechten voor, waaronder het auteursrecht en het databankenrecht.

Omgevingskaart

Klantreferentie: 1245399

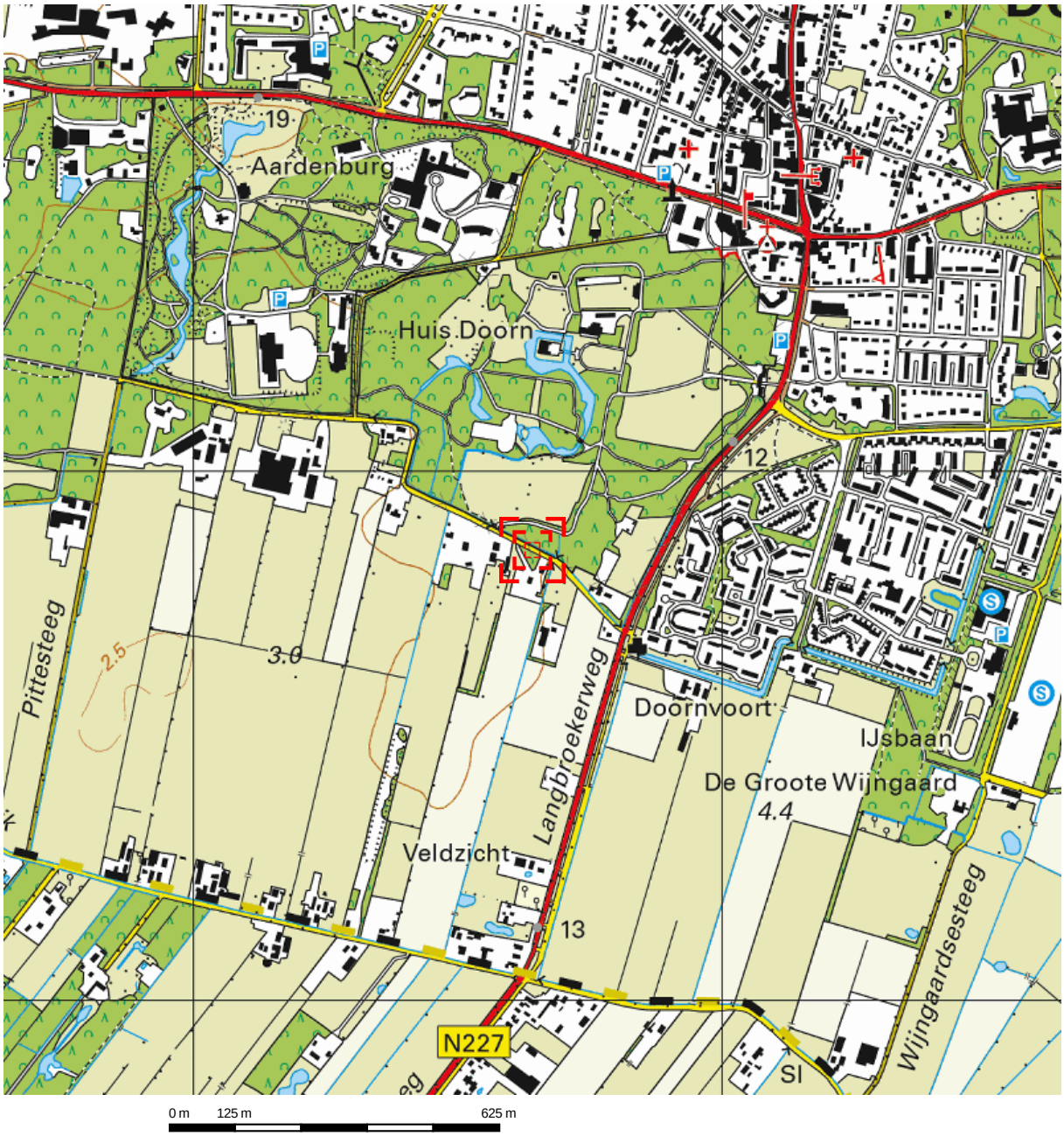

Deze kaart is noordgericht.

Schaal 1: 12500

Hier bevindt zich Kadastraal object Doorn A 6088

CC-BY Kadaster.

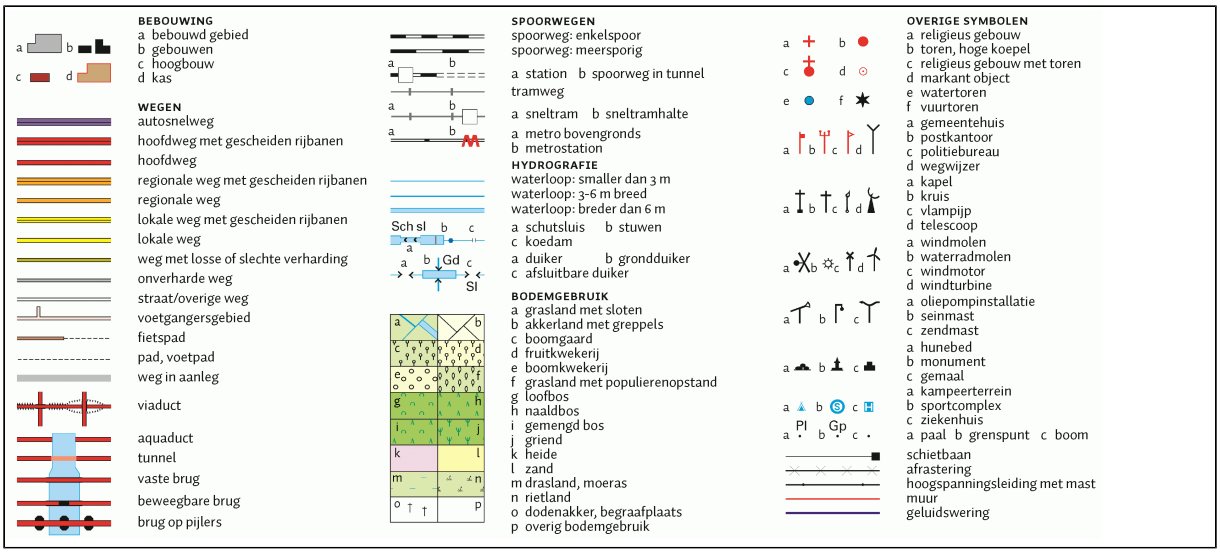

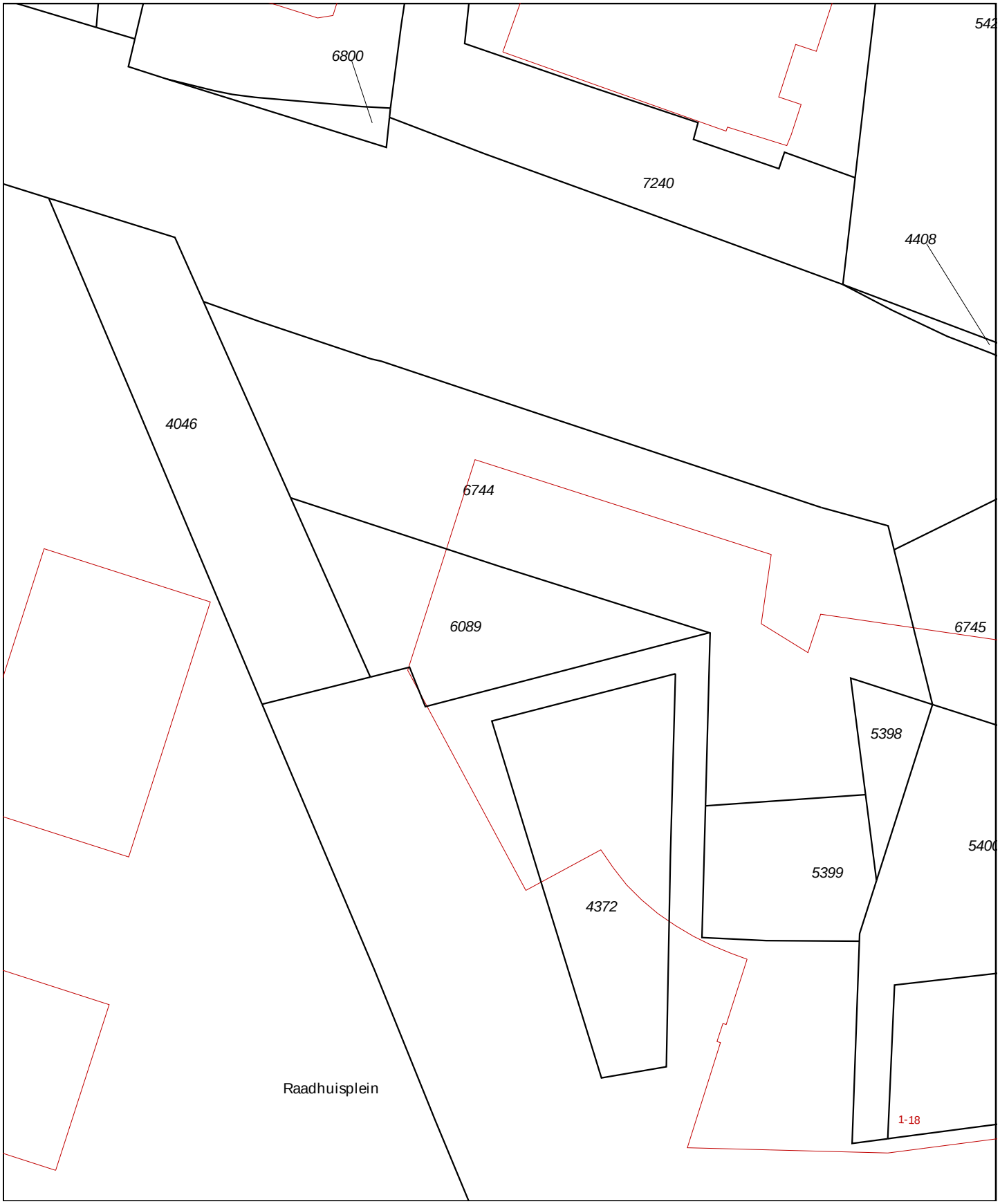

0 m 5 m 25 m

Deze kaart is noordgericht

12345 Perceelnummer

25 Huisnummer

Vastgestelde kadastrale grens

Voorlopige kadastrale grens

Administratieve kadastrale grens

Bebouwing

Overige topografie

Voor een eensluidend uittreksel, Y, 25 januari 2019
De bewaarder van het kadaster en de openbare registers

Schaal 1:500

Kadastrale gemeente	Doorn
Sectie	A
Perceel	6089

Aan dit uittreksel kunnen geen betrouwbare maten worden ontleend.
De Dienst voor het kadaster en de openbare registers behoudt zich de intellectuele eigendomsrechten voor, waaronder het auteursrecht en het databankenrecht.

Omgevingskaart

Klantreferentie: 1245399

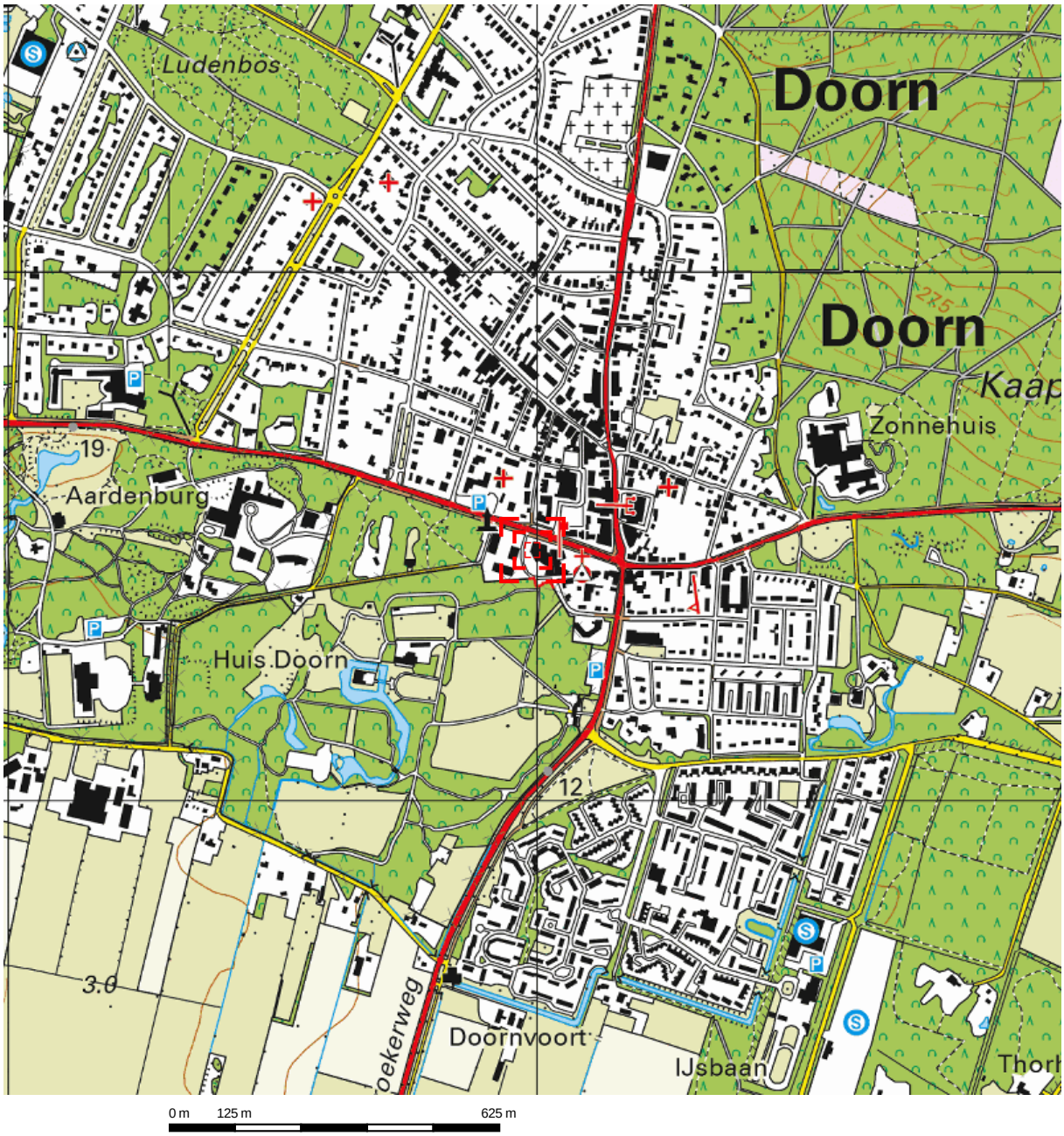

Deze kaart is noordgericht.

Schaal 1: 12500

Hier bevindt zich Kadastraal object Doorn A 6089

CC-BY Kadaster.

BEBOUWING
a bebouwd gebied
b gebouwen
c hoogbouw
d kas

WEGEN
autosnelweg
hoofdweg met gescheiden rijbanen
hoofdweg
regionale weg met gescheiden rijbanen
regionale weg
lokale weg met gescheiden rijbanen
lokale weg
weg met losse of slechte verharding
onverharde weg
straat/overige weg
voetgangersgebied
fietspad
pad, voetpad
weg in aanleg
viaduct
aquaduct
tunnel
vaste brug
beweegbare brug
brug op pijlers

SPOORWEGEN
spoorweg: enkelspoor
spoorweg: meersporig
a station b spoorweg in tunnel
tramweg
a sneltram b sneltramhalte
a metro bovengronds
b metrostation

HYDROGRAFIE
waterloop: smaller dan 3 m
waterloop: 3-6 m breed
waterloop: breder dan 6 m
a schutsluis b stuwen
c koedam
a duiker b grondduiker
c afsluitbare duiker

BODEMGEBRUIK
a grasland met sloten
b akkerland met greppels
c boomgaard
d fruitkwekerij
e boomkwekerij
f grasland met populierenopstand
g loofbos
h naaldbos
i gemengd bos
j griend
k heide
l zand
m drasland, moeras
n rietland
o dodenakker, begraafplaats
p overig bodemgebruik

OVERIGE SYMBOLEN
a religieus gebouw
b toren, hoge koepel
c religieus gebouw met toren
d markant object
e watertoren
f vuurtoren
a gemeentehuis
b postkantoor
c politiebureau
d wegwijzer
a kapel
b kruis
c vlampijp
d telescoop
a windmolen
b waterradmolen
c windmotor
d windturbine
a oliepompinstallatie
b seinmast
c zendmast
a hunebed
b monument
c gemaal
a kampeerterrein
b sportcomplex
c ziekenhuis
a paal b grenspunt c boom
schietbaan
afrastering
hoogspanningsleiding met mast
muur
geluidswering

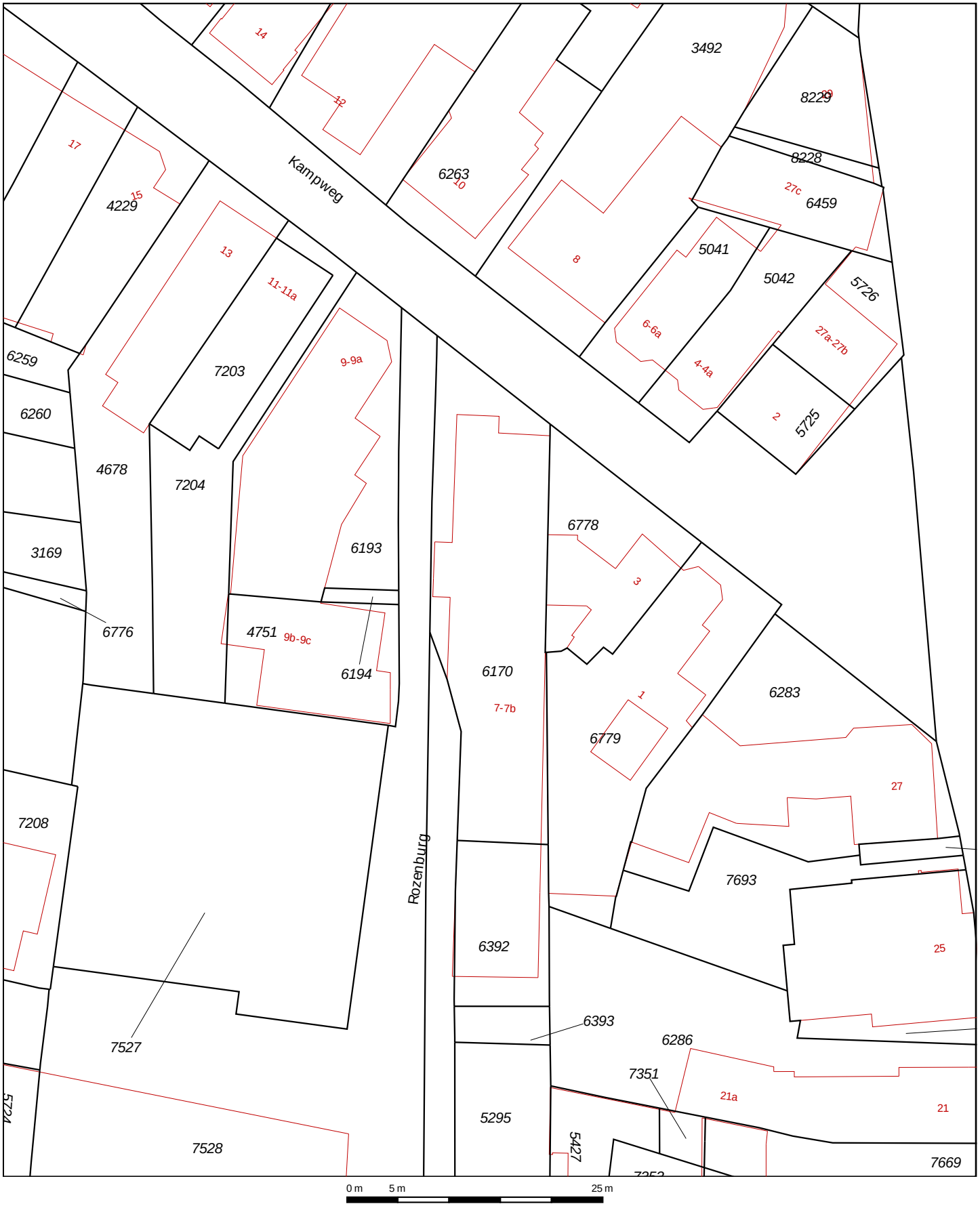

Deze kaart is noordgericht

12345 Perceelnummer

25 Huisnummer

Vastgestelde kadastrale grens

Voorlopige kadastrale grens

Administratieve kadastrale grens

Bebouwing

Overige topografie

Voor een eensluidend uittreksel, Y, 25 januari 2019
De bewaarder van het kadaster en de openbare registers

Schaal 1:500

Kadastrale gemeente	Doorn
Sectie	A
Perceel	6170

Aan dit uittreksel kunnen geen betrouwbare maten worden ontleend.
De Dienst voor het kadaster en de openbare registers behoudt zich de intellectuele eigendomsrechten voor, waaronder het auteursrecht en het databankenrecht.

Omgevingskaart

Klantreferentie: 1245399

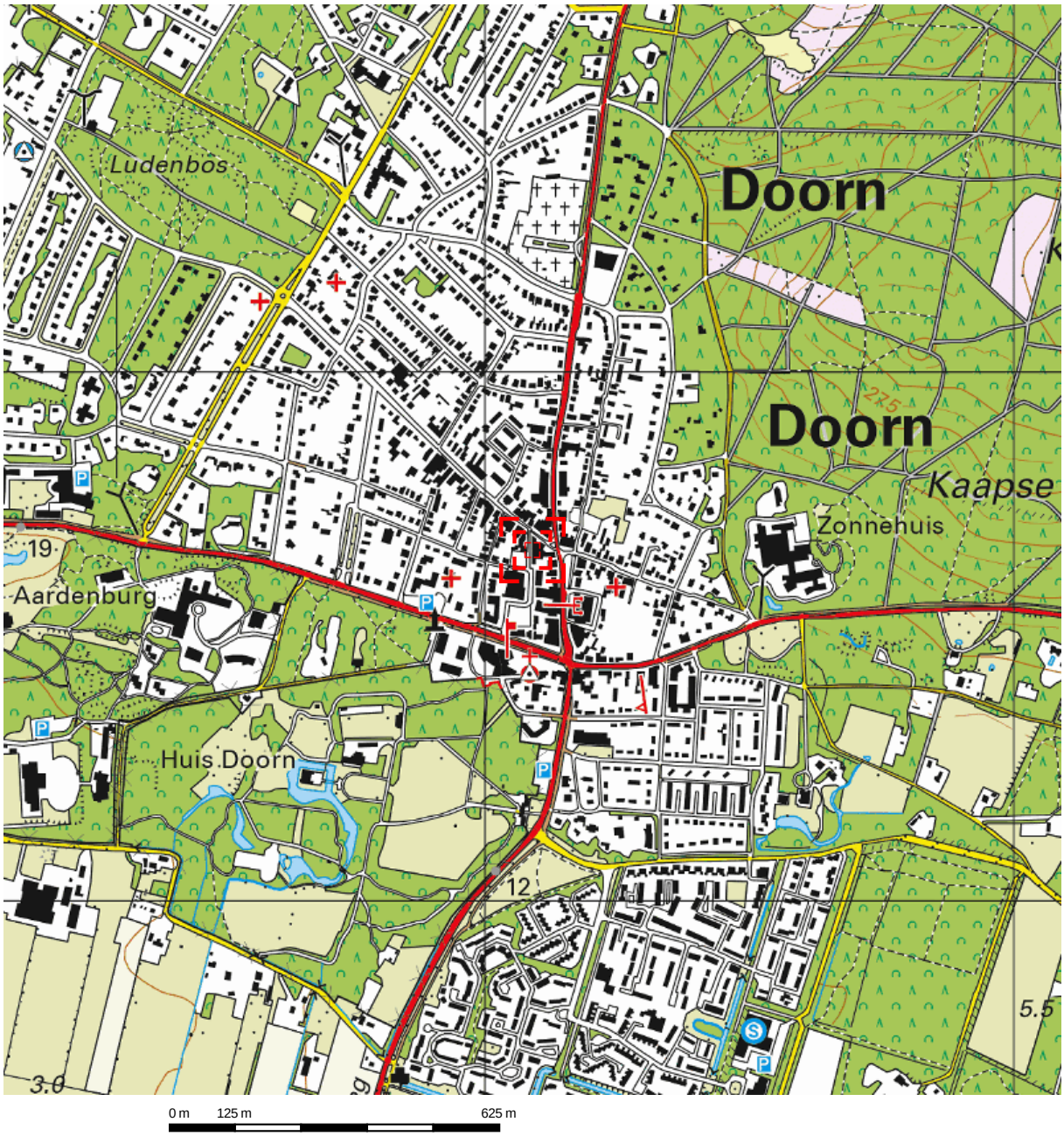

Deze kaart is noordgericht.

Schaal 1: 12500

Hier bevindt zich Kadastraal object Doorn A 6170
Kampweg 7b, 3941HC Doorn
CC-BY Kadaster.

BEBOUWING
a bebouwd gebied
b gebouwen
c hoogbouw
d kas

WEGEN
autosnelweg
hoofdweg met gescheiden rijbanen
hoofdweg
regionale weg met gescheiden rijbanen
regionale weg
lokale weg met gescheiden rijbanen
lokale weg
weg met losse of slechte verharding
onverharde weg
straat/overige weg
voetgangersgebied
fietspad
pad, voetpad
weg in aanleg
viaduct
aquaduct
tunnel
vaste brug
beweegbare brug
brug op pijlers

SPOORWEGEN
spoorweg: enkelspoor
spoorweg: meersporig
a station b spoorweg in tunnel
tramweg
a sneltram b sneltramhalte
a metro bovengronds
b metrostation

HYDROGRAFIE
waterloop: smaller dan 3 m
waterloop: 3-6 m breed
waterloop: breder dan 6 m
a schutsluis b stuwen
c koedam
a duiker b grondduiker
c afsluitbare duiker

BODEMGEBRUIK
a grasland met sloten
b akkerland met greppels
c boomgaard
d fruitkwekerij
e boomkwekerij
f grasland met populierenopstand
g loofbos
h naaldbos
i gemengd bos
j griend
k heide
l zand
m drasland, moeras
n rietland
o dodenakker, begraafplaats
p overig bodemgebruik

OVERIGE SYMBOLEN
a religieus gebouw
b toren, hoge koepel
c religieus gebouw met toren
d markant object
e watertoren
f vuurtoren
a gemeentehuis
b postkantoor
c politiebureau
d wegwijzer
a kapel
b kruis
c vlampijp
d telescoop
a windmolen
b waterradmolen
c windmotor
d windturbine
a oliepompinstallatie
b seinmast
c zendmast
a hunebed
b monument
c gemaal
a kampeerterrein
b sportcomplex
c ziekenhuis
a paal b grenspunt c boom
schietbaan
afrastering
hoogspanningsleiding met mast
muur
geluidswering

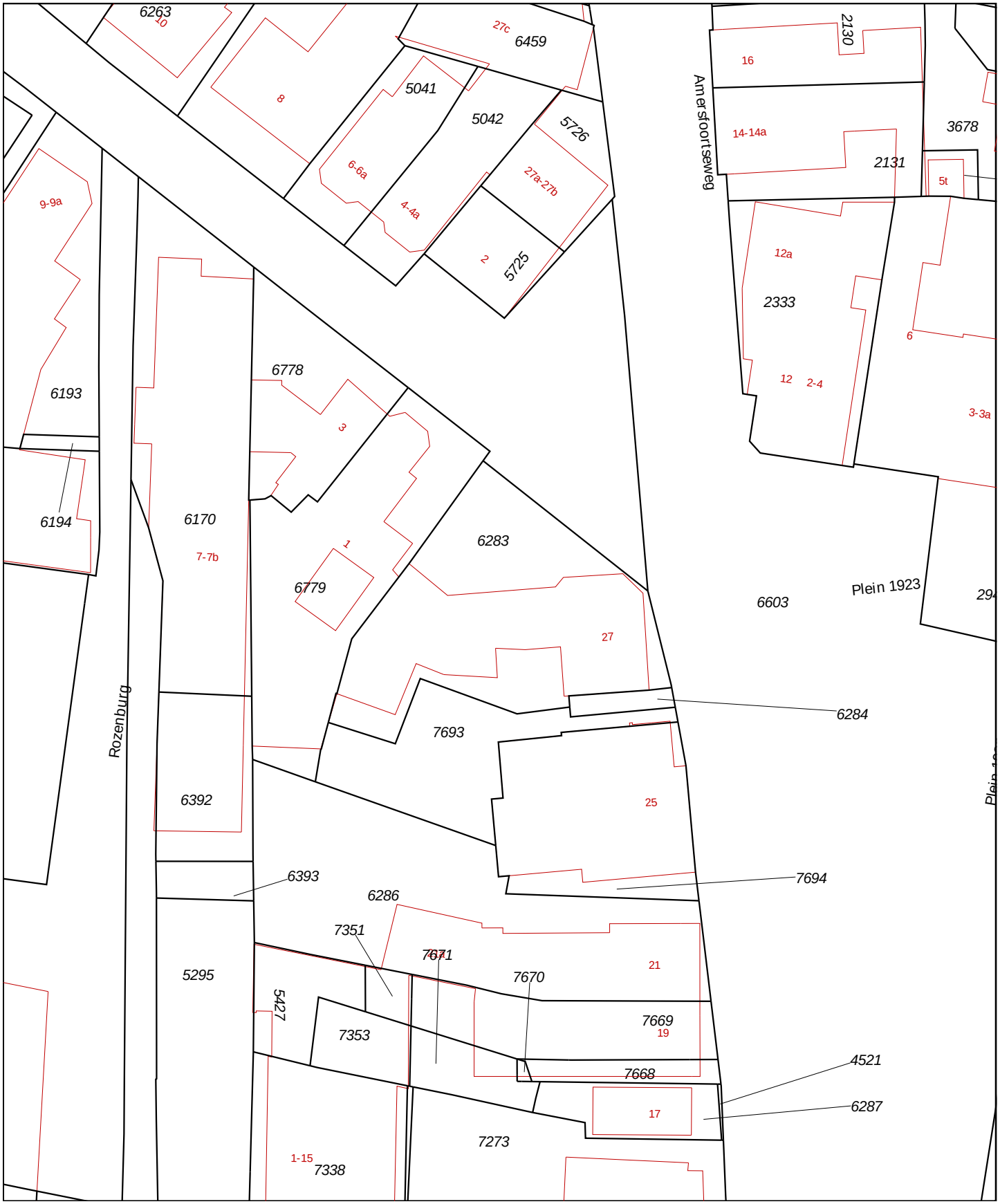

0 m 5 m 25 m

Deze kaart is noordgericht

12345 Perceelnummer

25 Huisnummer

Vastgestelde kadastrale grens

Voorlopige kadastrale grens

Administratieve kadastrale grens

Bebouwing

Overige topografie

Voor een eensluidend uittreksel, Y, 25 januari 2019
De bewaarder van het kadaster en de openbare registers

Schaal 1:500

Kadastrale gemeente	Doorn
Sectie	A
Perceel	6283

Aan dit uittreksel kunnen geen betrouwbare maten worden ontleend.
De Dienst voor het kadaster en de openbare registers behoudt zich de intellectuele eigendomsrechten voor, waaronder het auteursrecht en het databankenrecht.

Omgevingskaart

Klantreferentie: 1245399

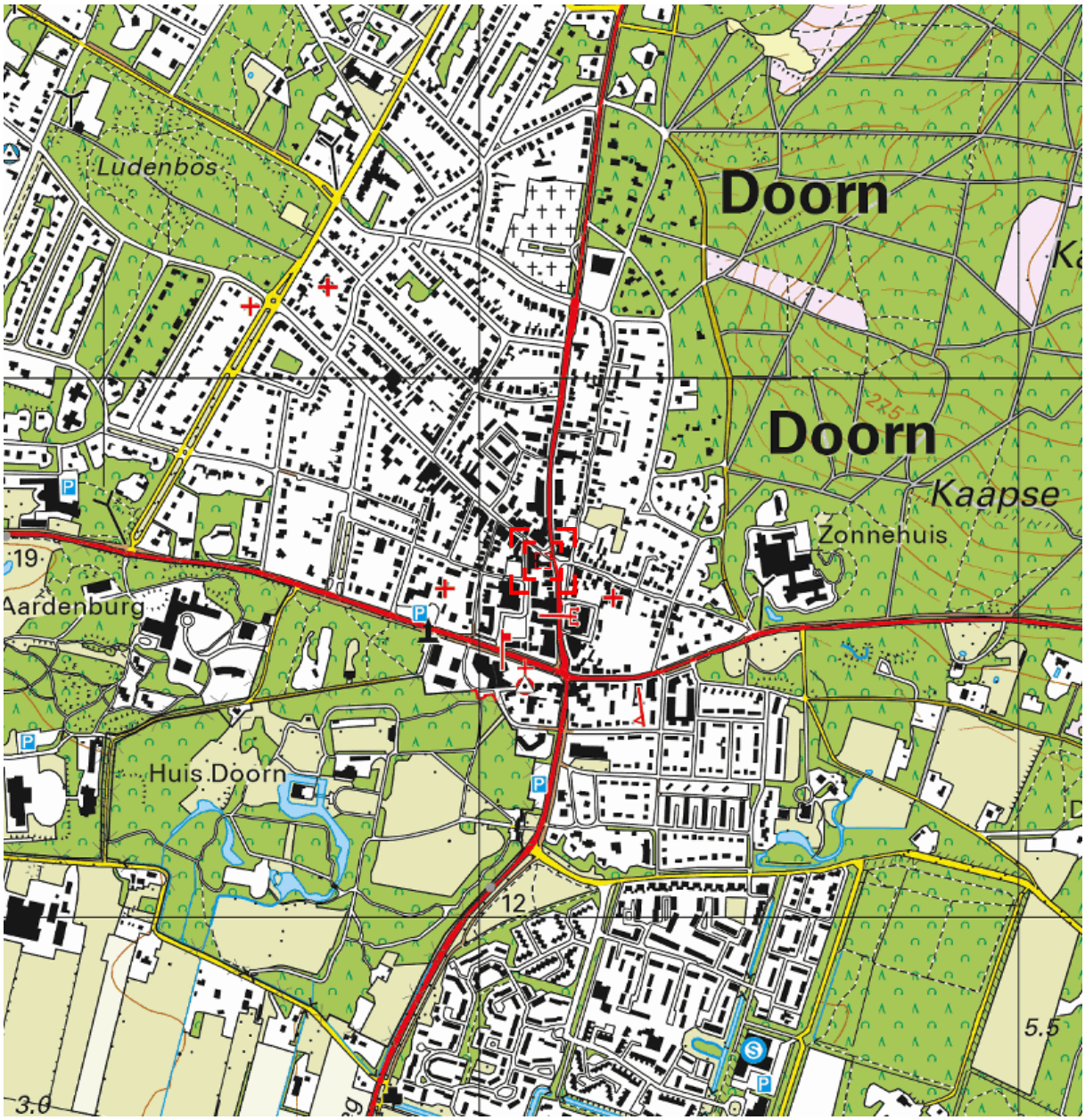

Deze kaart is noordgericht.

Schaal 1: 12500

Hier bevindt zich Kadastraal object Doorn A 6283
Amersfoortseweg 27, 3941EJ Doorn
CC-BY Kadaster.

BEBOUWING
a bebouwd gebied
b gebouwen
c hoogbouw
d kas

WEGEN
autosnelweg
hoofdweg met gescheiden rijbanen
hoofdweg
regionale weg met gescheiden rijbanen
regionale weg
lokale weg met gescheiden rijbanen
lokale weg
weg met losse of slechte verharding
onverharde weg
straat/overige weg
voetgangersgebied
fietspad
pad, voetpad
weg in aanleg
viaduct
aquaduct
tunnel
vaste brug
beweegbare brug
brug op pijlers

SPOORWEGEN
spoorweg: enkelspoor
spoorweg: meersporig
a station b spoorweg in tunnel
tramweg
a sneltram b sneltramhalte
a metro bovengronds
b metrostation

HYDROGRAFIE
waterloop: smaller dan 3 m
waterloop: 3-6 m breed
waterloop: breder dan 6 m
a schutsluis b stuwen
c koedam
a duiker b grondduiker
c afsluitbare duiker

BODEMGEBRUIK
a grasland met sloten
b akkerland met greppels
c boomgaard
d fruitkwekerij
e boomkwekerij
f grasland met populierenopstand
g loofbos
h naaldbos
i gemengd bos
j griend
k heide
l zand
m drasland, moeras
n rietland
o dodenakker, begraafplaats
p overig bodemgebruik

OVERIGE SYMBOLEN
a religieus gebouw
b toren, hoge koepel
c religieus gebouw met toren
d markant object
e watertoren
f vuurtoren
a gemeentehuis
b postkantoor
c politiebureau
d wegwijzer
a kapel
b kruis
c vlampijp
d telescoop
a windmolen
b waterradmolen
c windmotor
d windturbine
a oliepompinstallatie
b seinmast
c zendmast
a hunebed
b monument
c gemaal
a kampeerterrein
b sportcomplex
c ziekenhuis
a paal b grenspunt c boom
schietbaan
afrastering
hoogspanningsleiding met mast
muur
geluidswering

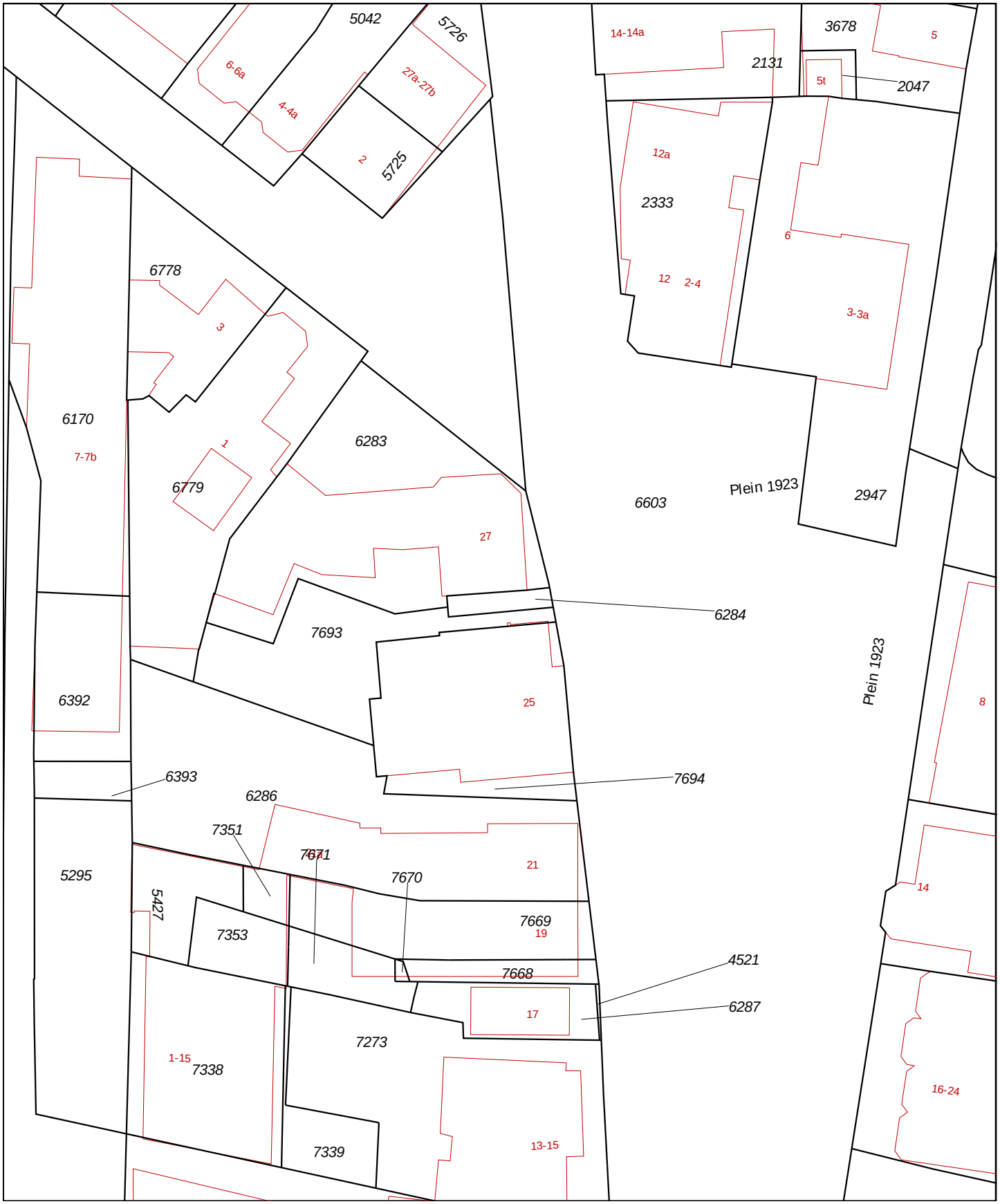

0 m 5 m 25 m

Deze kaart is noordgericht

12345 Perceelnummer

25 Huisnummer

Vastgestelde kadastrale grens

Voorlopige kadastrale grens

Administratieve kadastrale grens

Bebouwing

Overige topografie

Voor een eensluidend uittreksel, Y, 25 januari 2019
De bewaarder van het kadaster en de openbare registers

Schaal 1:500

Kadastrale gemeente	Doorn
Sectie	A
Perceel	6284

Aan dit uittreksel kunnen geen betrouwbare maten worden ontleend.
De Dienst voor het kadaster en de openbare registers behoudt zich de intellectuele eigendomsrechten voor, waaronder het auteursrecht en het databankenrecht.

Omgevingskaart

Klantreferentie: 1245399

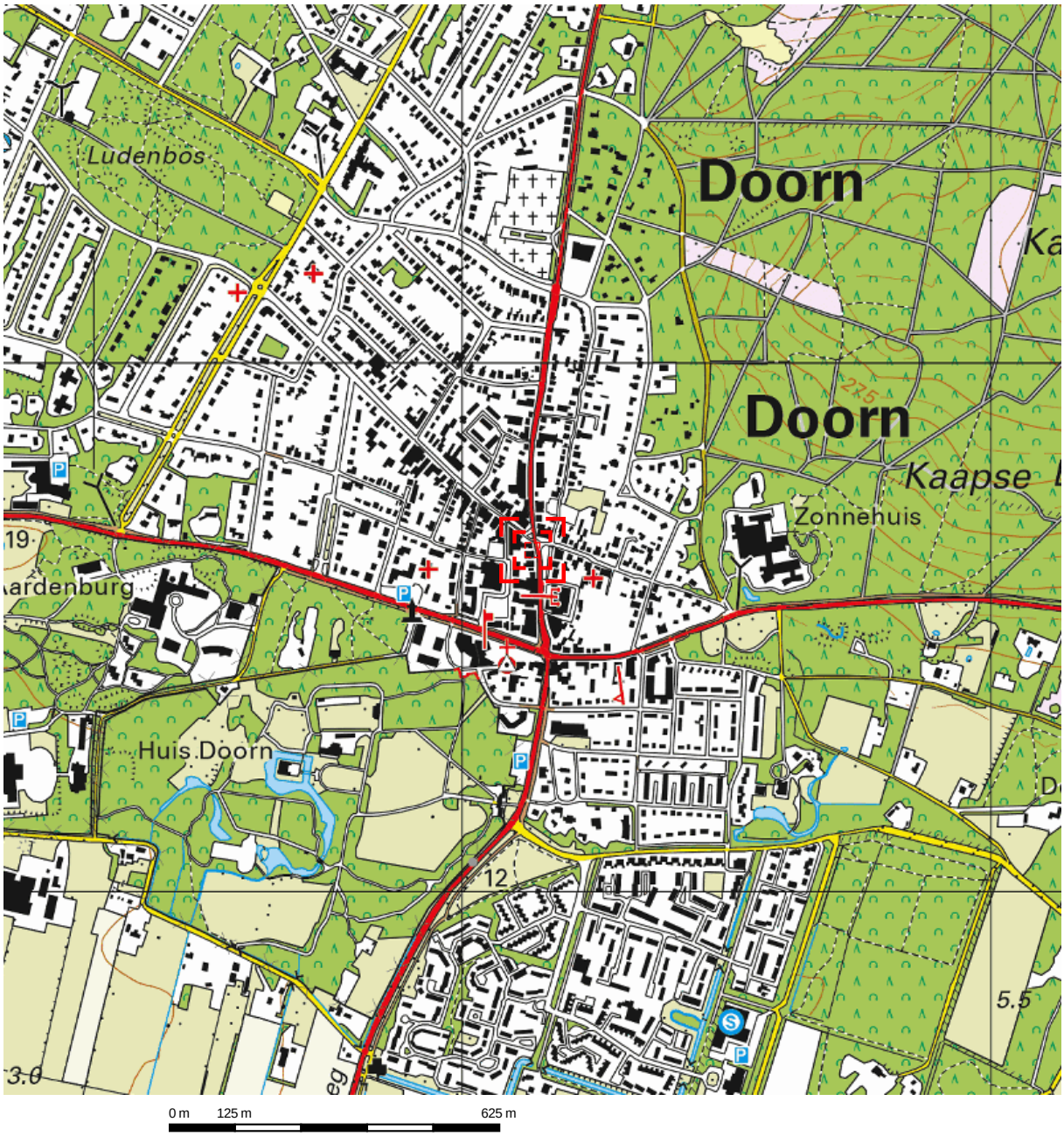

Deze kaart is noordgericht.

Schaal 1: 12500

Hier bevindt zich Kadastraal object Doorn A 6284

CC-BY Kadaster.

BEBOUWING
a bebouwd gebied
b gebouwen
c hoogbouw
d kas

WEGEN
autosnelweg
hoofdweg met gescheiden rijbanen
hoofdweg
regionale weg met gescheiden rijbanen
regionale weg
lokale weg met gescheiden rijbanen
lokale weg
weg met losse of slechte verharding
onverharde weg
straat/overige weg
voetgangersgebied
fietspad
pad, voetpad
weg in aanleg
viaduct
aquaduct
tunnel
vaste brug
beweegbare brug
brug op pijlers

SPOORWEGEN
spoorweg: enkelspoor
spoorweg: meersporig
a station b spoorweg in tunnel
tramweg
a sneltram b sneltramhalte
a metro bovengronds
b metrostation

HYDROGRAFIE
waterloop: smaller dan 3 m
waterloop: 3-6 m breed
waterloop: breder dan 6 m
a schutsluis b stuwen
c koedam
a duiker b grondduiker
c afsluitbare duiker

BODEMGEBRUIK
a grasland met sloten
b akkerland met greppels
c boomgaard
d fruitkwekerij
e boomkwekerij
f grasland met populierenopstand
g loofbos
h naaldbos
i gemengd bos
j griend
k heide
l zand
m drasland, moeras
n rietland
o dodenakker, begraafplaats
p overig bodemgebruik

OVERIGE SYMBOLEN
a religieus gebouw
b toren, hoge koepel
c religieus gebouw met toren
d markant object
e watertoren
f vuurtoren
a gemeentehuis
b postkantoor
c politiebureau
d wegwijzer
a kapel
b kruis
c vlampijp
d telescoop
a windmolen
b waterradmolen
c windmotor
d windturbine
a oliepompinstallatie
b seinmast
c zendmast
a hunebed
b monument
c gemaal
a kampeerterrein
b sportcomplex
c ziekenhuis
a paal b grenspunt c boom
schietbaan
afrastering
hoogspanningsleiding met mast
muur
geluidswering

0 m 5 m 25 m

Deze kaart is noordgericht

12345 Perceelnummer

25 Huisnummer

Vastgestelde kadastrale grens

Voorlopige kadastrale grens

Administratieve kadastrale grens

Bebouwing

Overige topografie

Voor een eensluidend uittreksel, Y, 25 januari 2019
De bewaarder van het kadaster en de openbare registers

Schaal 1:500

Kadastrale gemeente	Doorn
Sectie	A
Perceel	6286

Aan dit uittreksel kunnen geen betrouwbare maten worden ontleend.
De Dienst voor het kadaster en de openbare registers behoudt zich de intellectuele eigendomsrechten voor, waaronder het auteursrecht en het databankenrecht.

Omgevingskaart

Klantreferentie: 1245399

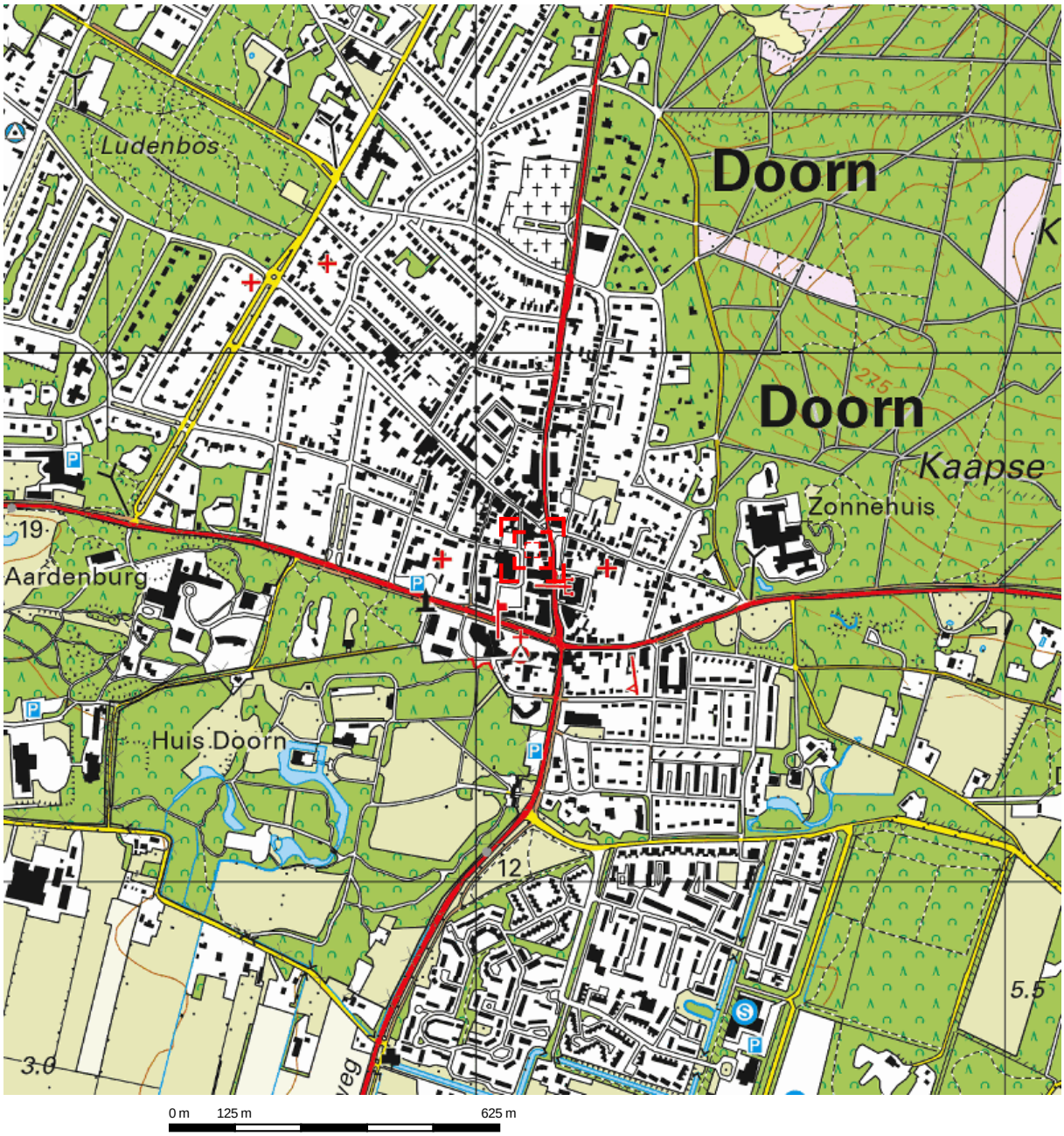

Deze kaart is noordgericht.

Schaal 1: 12500

Hier bevindt zich Kadastraal object Doorn A 6286
Amersfoortseweg 21, 3941EJ Doorn
CC-BY Kadaster.

BEBOUWING
a bebouwd gebied
b gebouwen
c hoogbouw
d kas

WEGEN
autosnelweg
hoofdweg met gescheiden rijbanen
hoofdweg
regionale weg met gescheiden rijbanen
regionale weg
lokale weg met gescheiden rijbanen
lokale weg
weg met losse of slechte verharding
onverharde weg
straat/overige weg
voetgangersgebied
fietspad
pad, voetpad
weg in aanleg
viaduct
aquaduct
tunnel
vaste brug
beweegbare brug
brug op pijlers

SPOORWEGEN
spoorweg: enkelspoor
spoorweg: meersporig
a station b spoorweg in tunnel
tramweg
a sneltram b sneltramhalte
a metro bovengronds
b metrostation

HYDROGRAFIE
waterloop: smaller dan 3 m
waterloop: 3-6 m breed
waterloop: breder dan 6 m
a schutsluis b stuwen
c koedam
a duiker b grondduiker
c afsluitbare duiker

BODEMGEBRUIK
a grasland met sloten
b akkerland met greppels
c boomgaard
d fruitkwekerij
e boomkwekerij
f grasland met populierenopstand
g loofbos
h naaldbos
i gemengd bos
j griend
k heide
l zand
m drasland, moeras
n rietland
o dodenakker, begraafplaats
p overig bodemgebruik

OVERIGE SYMBOLEN
a religieus gebouw
b toren, hoge koepel
c religieus gebouw met toren
d markant object
e watertoren
f vuurtoren
a gemeentehuis
b postkantoor
c politiebureau
d wegwijzer
a kapel
b kruis
c vlampijp
d telescoop
a windmolen
b waterradmolen
c windmotor
d windturbine
a oliepompinstallatie
b seinmast
c zendmast
a hunebed
b monument
c gemaal
a kampeerterrein
b sportcomplex
c ziekenhuis
a paal b grenspunt c boom
schietbaan
afrastering
hoogspanningsleiding met mast
muur
geluidswering

Uittreksel Kadastrale Kaart

Uw referentie: 1245399

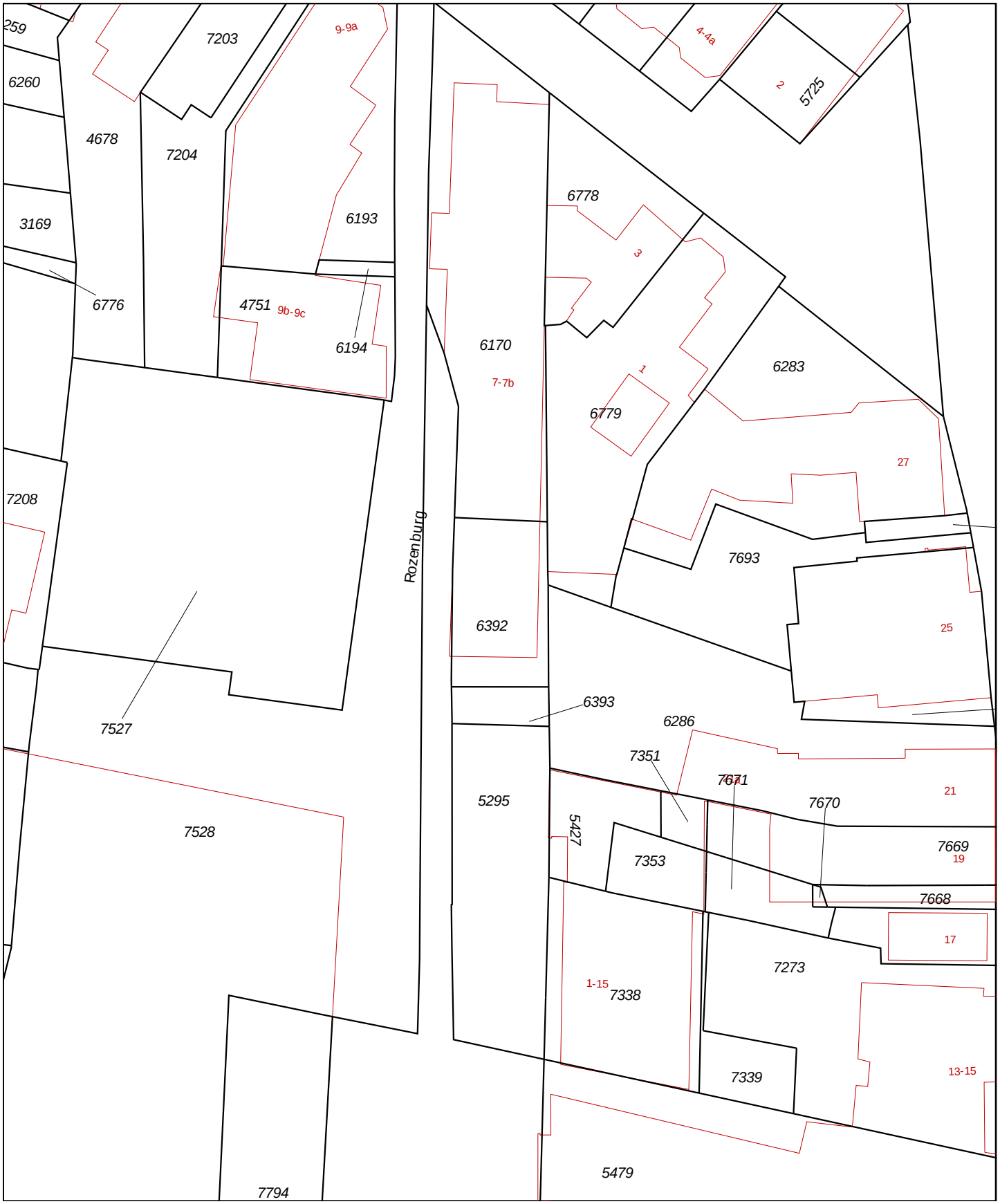

0 m 5 m 25 m

Deze kaart is noordgericht

12345 Perceelnummer

25 Huisnummer

Vastgestelde kadastrale grens

Voorlopige kadastrale grens

Administratieve kadastrale grens

Bebouwing

Overige topografie

Voor een eensluidend uittreksel, Y, 25 januari 2019
De bewaarder van het kadaster en de openbare registers

Schaal 1:500

Kadastrale gemeente	Doorn
Sectie	A
Perceel	6392

Aan dit uittreksel kunnen geen betrouwbare maten worden ontleend.
De Dienst voor het kadaster en de openbare registers behoudt zich de intellectuele eigendomsrechten voor, waaronder het auteursrecht en het databankenrecht.

Omgevingskaart

Klantreferentie: 1245399

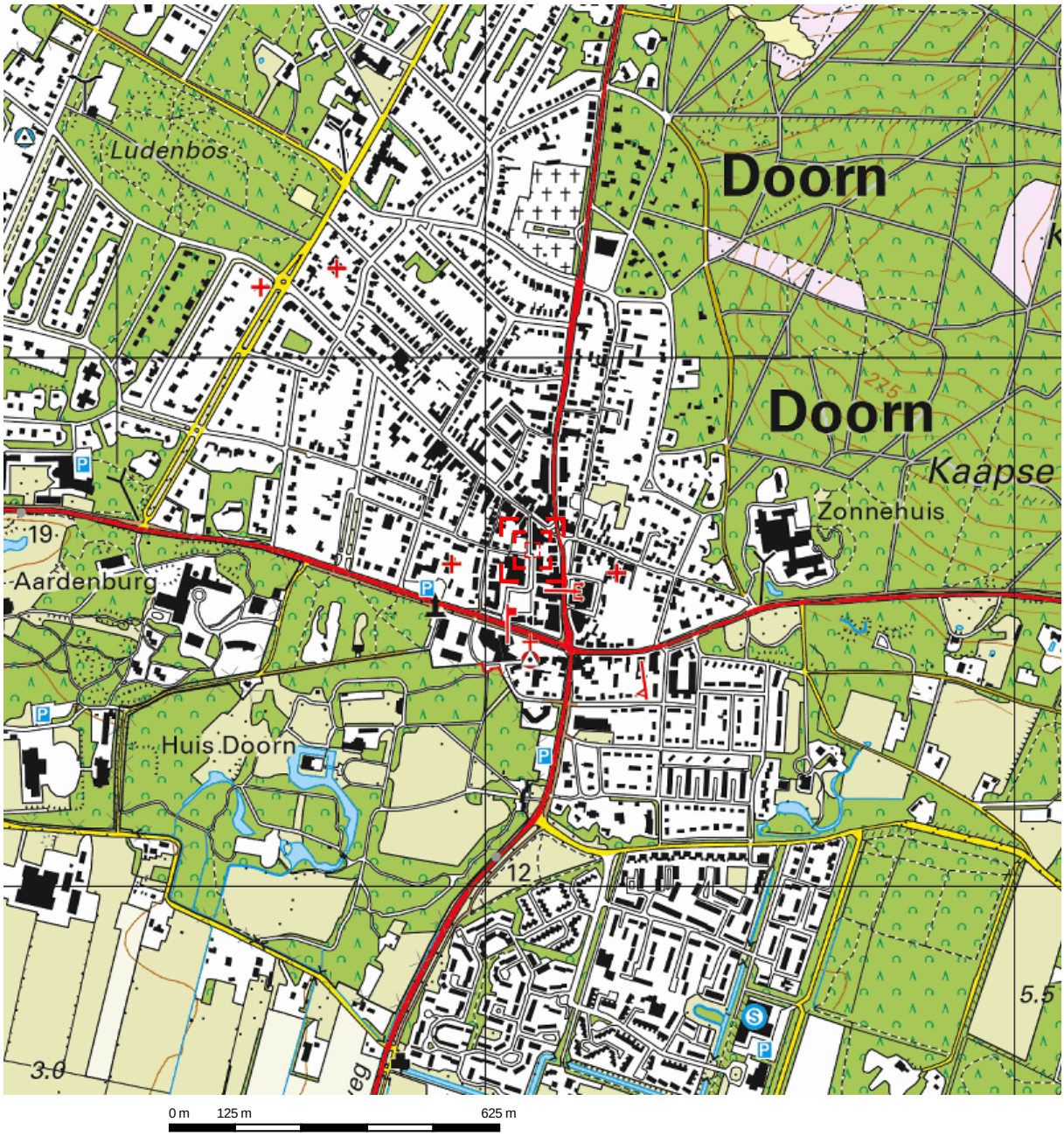

Deze kaart is noordgericht.

Schaal 1: 12500

Hier bevindt zich Kadastraal object Doorn A 6392
Kampweg 7a, 3941HC Doorn
CC-BY Kadaster.

BEBOUWING
a bebouwd gebied
b gebouwen
c hoogbouw
d kas

WEGEN
autosnelweg
hoofdweg met gescheiden rijbanen
hoofdweg
regionale weg met gescheiden rijbanen
regionale weg
lokale weg met gescheiden rijbanen
lokale weg
weg met losse of slechte verharding
onverharde weg
straat/overige weg
voetgangersgebied
fietspad
pad, voetpad
weg in aanleg
viaduct
aquaduct
tunnel
vaste brug
beweegbare brug
brug op pijlers

SPOORWEGEN
spoorweg: enkelspoor
spoorweg: meersporig
a station b spoorweg in tunnel
tramweg
a sneltram b sneltramhalte
a metro bovengronds
b metrostation

HYDROGRAFIE
waterloop: smaller dan 3 m
waterloop: 3-6 m breed
waterloop: breder dan 6 m
a schutsluis b stuwen
c koedam
a duiker b grondduiker
c afsluitbare duiker

BODEMGEBRUIK
a grasland met sloten
b akkerland met greppels
c boomgaard
d fruitkwekerij
e boomkwekerij
f grasland met populierenopstand
g loofbos
h naaldbos
i gemengd bos
j griend
k heide
l zand
m drasland, moeras
n rietland
o dodenakker, begraafplaats
p overig bodemgebruik

OVERIGE SYMBOLEN
a religieus gebouw
b toren, hoge koepel
c religieus gebouw met toren
d markant object
e watertoren
f vuurtoren
a gemeentehuis
b postkantoor
c politiebureau
d wegwijzer
a kapel
b kruis
c vlampijp
d telescoop
a windmolen
b waterradmolen
c windmotor
d windturbine
a oliepompinstallatie
b seinmast
c zendmast
a hunebed
b monument
c gemaal
a kampeerterrein
b sportcomplex
c ziekenhuis
a paal b grenspunt c boom
schietbaan
afrastering
hoogspanningsleiding met mast
muur
geluidswering

0 m 5 m 25 m

Deze kaart is noordgericht

12345 Perceelnummer

25 Huisnummer

Vastgestelde kadastrale grens

Voorlopige kadastrale grens

Administratieve kadastrale grens

Bebouwing

Overige topografie

Voor een eensluidend uittreksel, Y, 25 januari 2019
De bewaarder van het kadaster en de openbare registers

Schaal 1:500

Kadastrale gemeente	Doorn
Sectie	A
Perceel	6393

Aan dit uittreksel kunnen geen betrouwbare maten worden ontleend.
De Dienst voor het kadaster en de openbare registers behoudt zich de intellectuele eigendomsrechten voor, waaronder het auteursrecht en het databankenrecht.

Omgevingskaart

Klantreferentie: 1245399

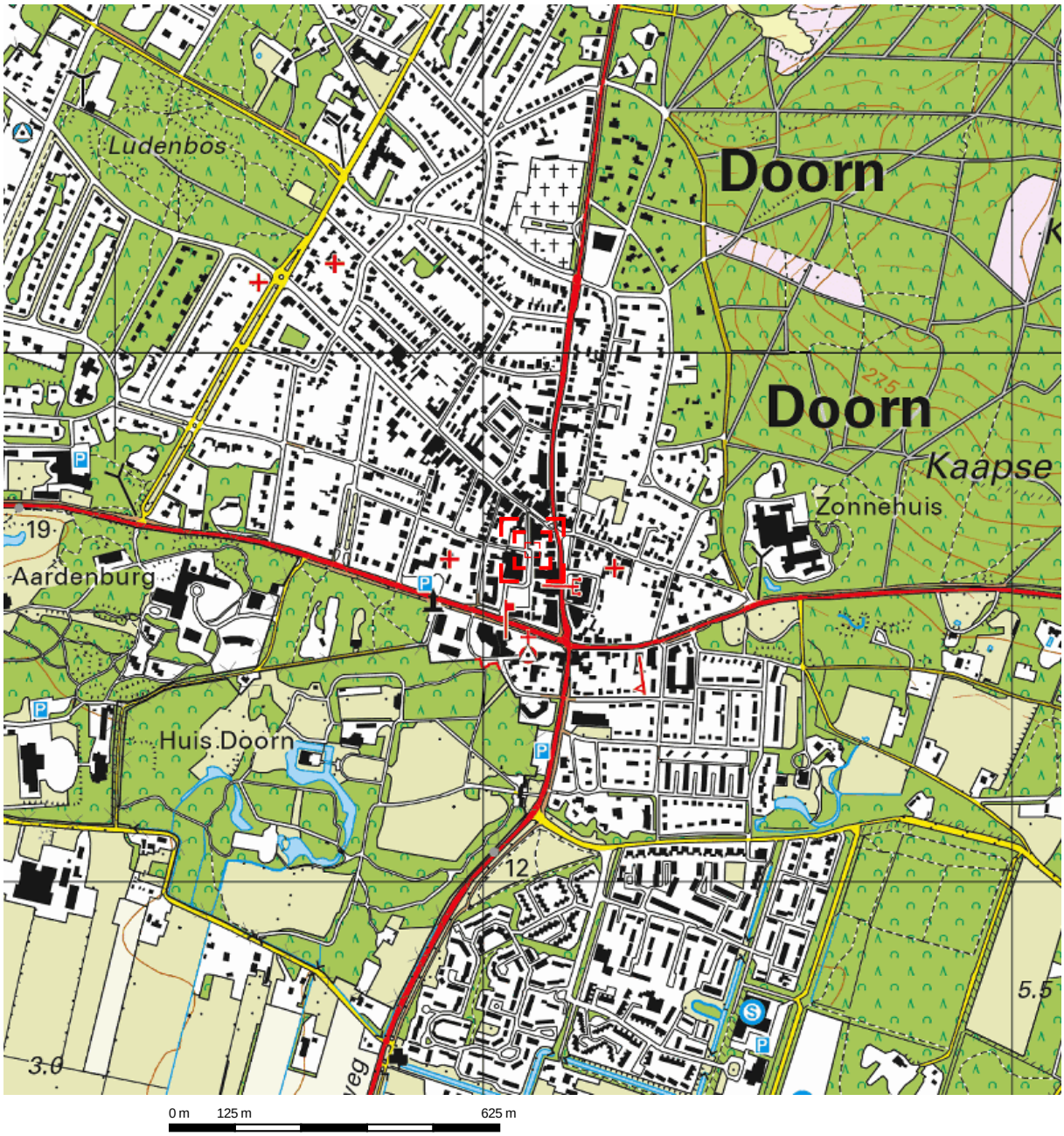

Deze kaart is noordgericht.

Schaal 1: 12500

Hier bevindt zich Kadastraal object Doorn A 6393

CC-BY Kadaster.

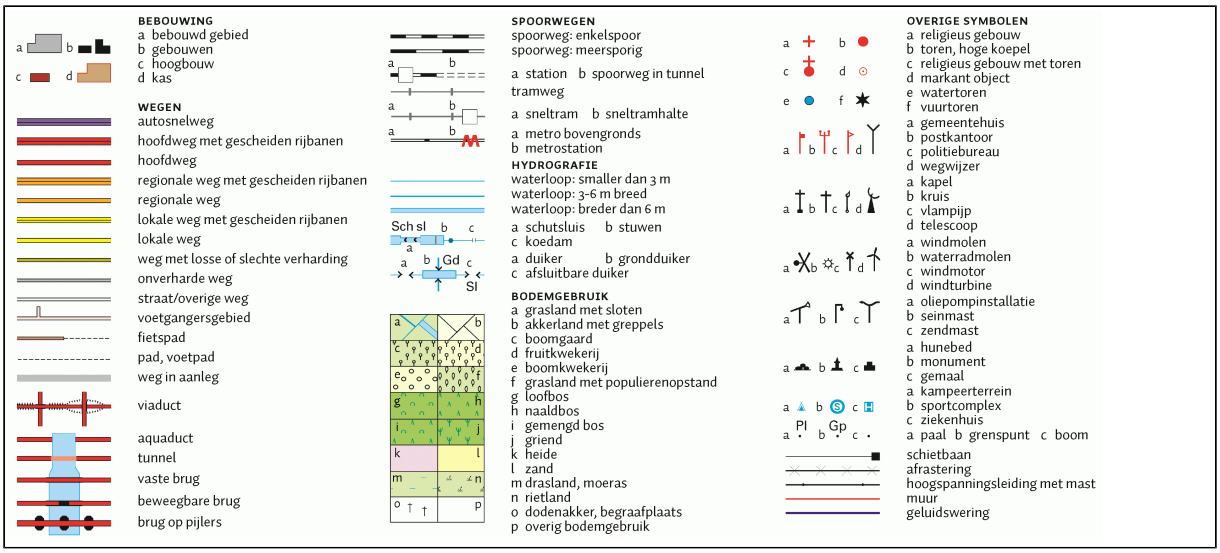

Uittreksel Kadastrale Kaart

Uw referentie: 1245399

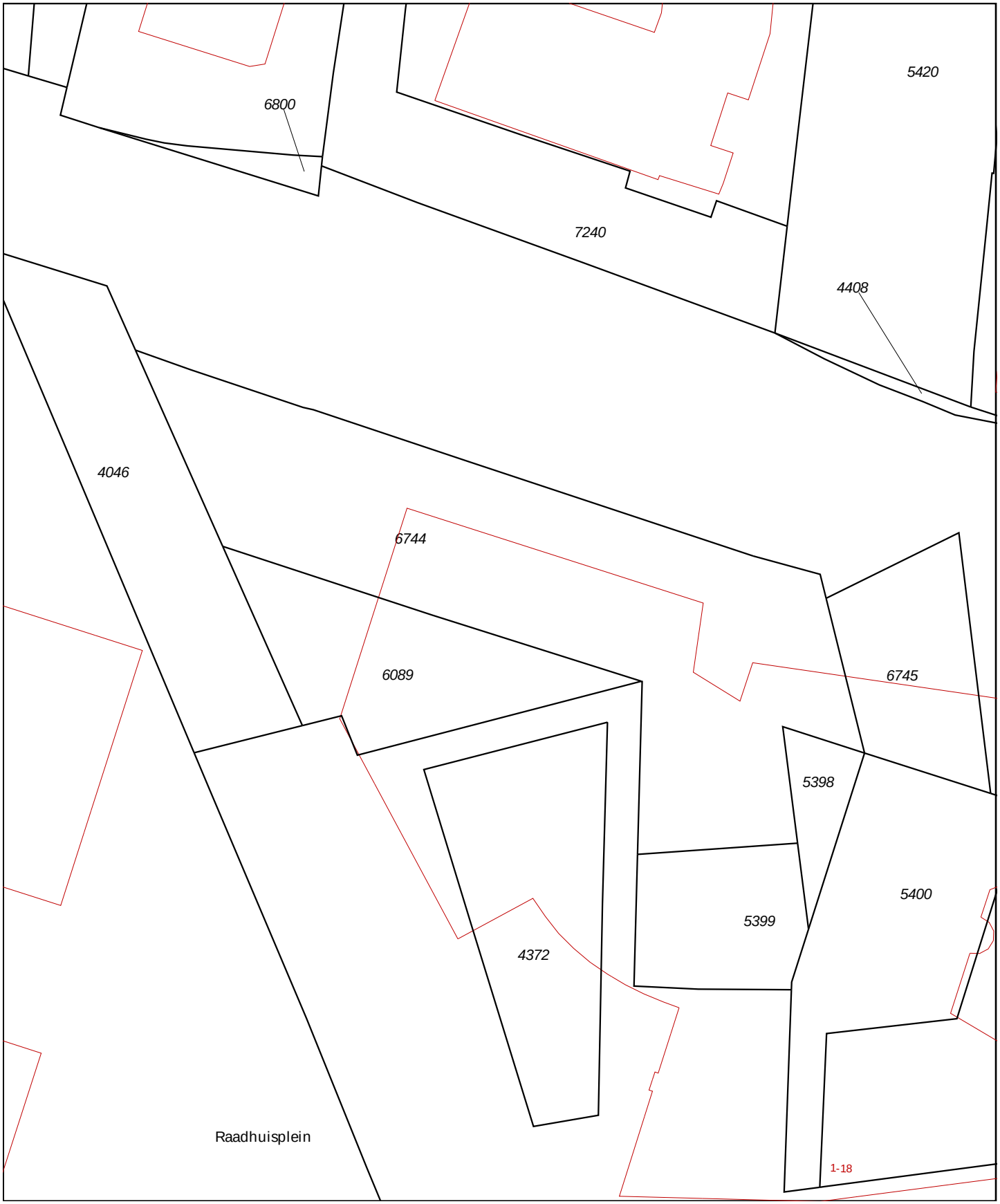

0 m 5 m 25 m

Deze kaart is noordgericht

12345 Perceelnummer

25 Huisnummer

Vastgestelde kadastrale grens

Voorlopige kadastrale grens

Administratieve kadastrale grens

Bebouwing

Overige topografie

Voor een eensluidend uittreksel, Y, 25 januari 2019
De bewaarder van het kadaster en de openbare registers

Schaal 1:500

Kadastrale gemeente	Doorn
Sectie	A
Perceel	6744

Aan dit uittreksel kunnen geen betrouwbare maten worden ontleend.
De Dienst voor het kadaster en de openbare registers behoudt zich de intellectuele eigendomsrechten voor, waaronder het auteursrecht en het databankenrecht.

Omgevingskaart

Klantreferentie: 1245399

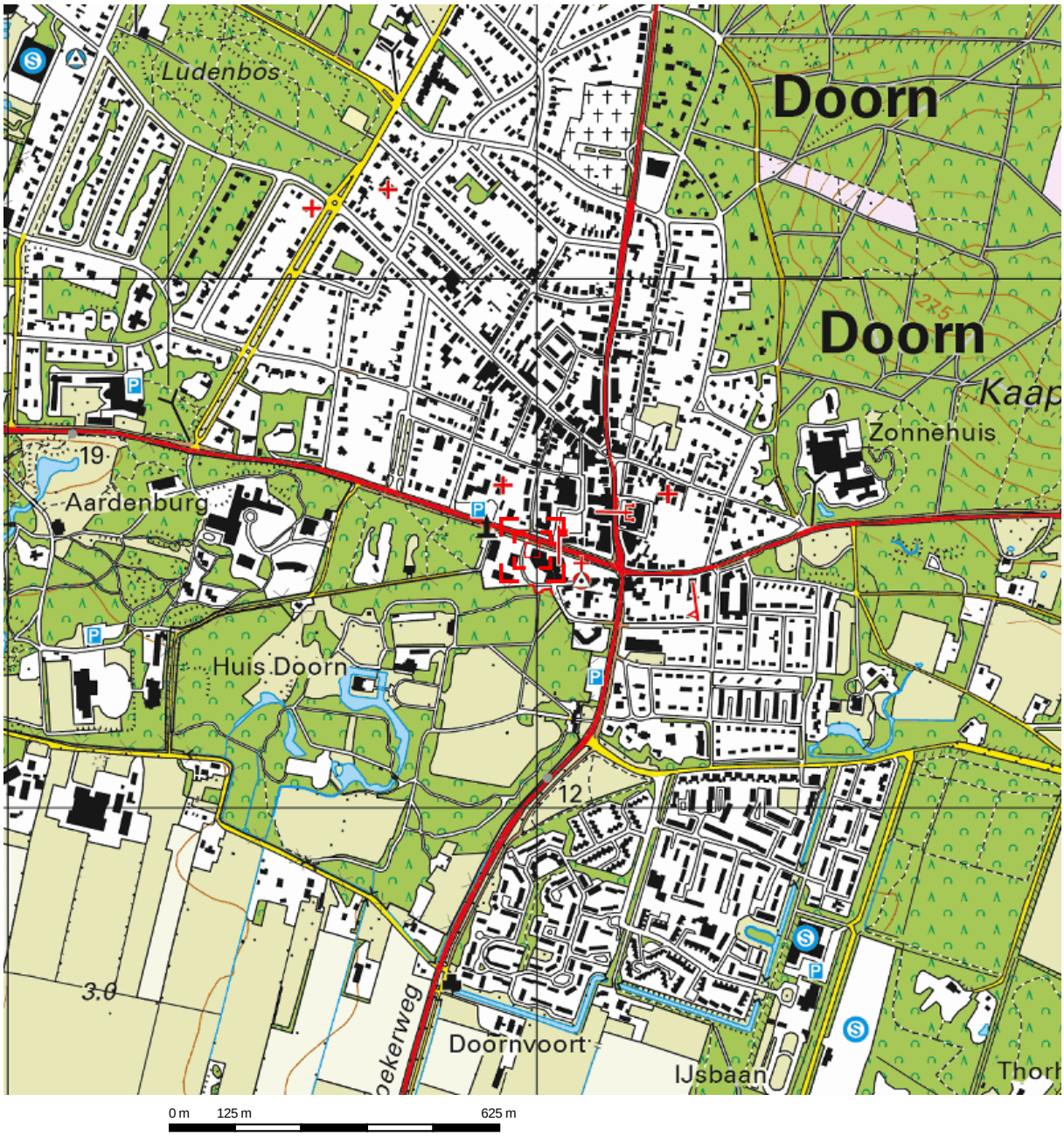

Deze kaart is noordgericht.

Schaal 1: 12500

Hier bevindt zich Kadastraal object Doorn A 6744
Kerkplein 10, 3941HV Doorn
CC-BY Kadaster.

BEBOUWING
a bebouwd gebied
b gebouwen
c hoogbouw
d kas

WEGEN
autosnelweg
hoofdweg met gescheiden rijbanen
hoofdweg
regionale weg met gescheiden rijbanen
regionale weg
lokale weg met gescheiden rijbanen
lokale weg
weg met losse of slechte verharding
onverharde weg
straat/overige weg
voetgangersgebied
fietspad
pad, voetpad
weg in aanleg
viaduct
aquaduct
tunnel
vaste brug
beweegbare brug
brug op pijlers

SPOORWEGEN
spoorweg: enkelspoor
spoorweg: meersporig
a station b spoorweg in tunnel
tramweg
a sneltram b sneltramhalte
a metro bovengronds
b metrostation

HYDROGRAFIE
waterloop: smaller dan 3 m
waterloop: 3-6 m breed
waterloop: breder dan 6 m
a schutsluis b stuwen
c koedam
a duiker b grondduiker
c afsluitbare duiker

BODEMGEBRUIK
a grasland met sloten
b akkerland met greppels
c boomgaard
d fruitkwekerij
e boomkwekerij
f grasland met populierenopstand
g loofbos
h naaldbos
i gemengd bos
j griend
k heide
l zand
m drasland, moeras
n rietland
o dodenakker, begraafplaats
p overig bodemgebruik

OVERIGE SYMBOLEN
a religieus gebouw
b toren, hoge koepel
c religieus gebouw met toren
d markant object
e watertoren
f vuurtoren
a gemeentehuis
b postkantoor
c politiebureau
d wegwijzer
a kapel
b kruis
c vlampijp
d telescoop
a windmolen
b waterradmolen
c windmotor
d windturbine
a oliepompinstallatie
b seinmast
c zendmast
a hunebed
b monument
c gemaal
a kampeerterrein
b sportcomplex
c ziekenhuis
a paal b grenspunt c boom
schietbaan
afrastering
hoogspanningsleiding met mast
muur
geluidswering

0 m 5 m 25 m

Deze kaart is noordgericht

12345 Perceelnummer

25 Huisnummer

Vastgestelde kadastrale grens

Voorlopige kadastrale grens

Administratieve kadastrale grens

Bebouwing

Overige topografie

Voor een eensluidend uittreksel, Y, 25 januari 2019
De bewaarder van het kadaster en de openbare registers

Schaal 1:500

Kadastrale gemeente	Doorn
Sectie	A
Perceel	6778

Aan dit uittreksel kunnen geen betrouwbare maten worden ontleend.
De Dienst voor het kadaster en de openbare registers behoudt zich de intellectuele eigendomsrechten voor, waaronder het auteursrecht en het databankenrecht.

Omgevingskaart

Klantreferentie: 1245399

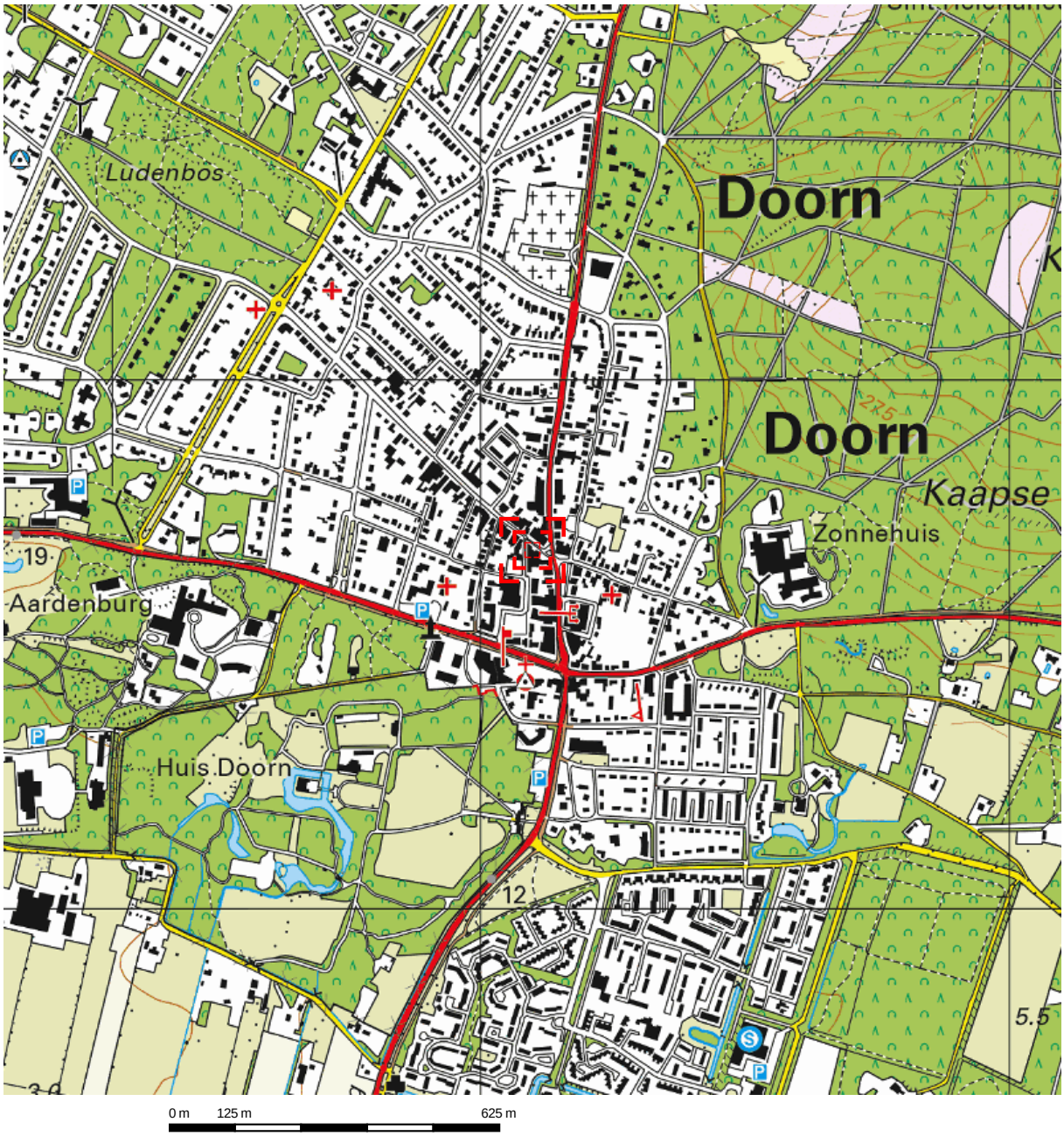

Deze kaart is noordgericht.

Schaal 1: 12500

Hier bevindt zich Kadastraal object Doorn A 6778
Kampweg 3, 3941HC Doorn
CC-BY Kadaster.

BEBOUWING
a bebouwd gebied
b gebouwen
c hoogbouw
d kas

WEGEN
autosnelweg
hoofdweg met gescheiden rijbanen
hoofdweg
regionale weg met gescheiden rijbanen
regionale weg
lokale weg met gescheiden rijbanen
lokale weg
weg met losse of slechte verharding
onverharde weg
straat/overige weg
voetgangersgebied
fietspad
pad, voetpad
weg in aanleg
viaduct
aquaduct
tunnel
vaste brug
beweegbare brug
brug op pijlers

SPOORWEGEN
spoorweg: enkelspoor
spoorweg: meersporig
a station b spoorweg in tunnel
tramweg
a sneltram b sneltramhalte
a metro bovengronds
b metrostation

HYDROGRAFIE
waterloop: smaller dan 3 m
waterloop: 3-6 m breed
waterloop: breder dan 6 m
a schutsluis b stuwen
c koedam
a duiker b grondduiker
c afsluitbare duiker

BODEMGEBRUIK
a grasland met sloten
b akkerland met greppels
c boomgaard
d fruitkwekerij
e boomkwekerij
f grasland met populierenopstand
g loofbos
h naaldbos
i gemengd bos
j griend
k heide
l zand
m drasland, moeras
n rietland
o dodenakker, begraafplaats
p overig bodemgebruik

OVERIGE SYMBOLEN
a religieus gebouw
b toren, hoge koepel
c religieus gebouw met toren
d markant object
e watertoren
f vuurtoren
a gemeentehuis
b postkantoor
c politiebureau
d wegwijzer
a kapel
b kruis
c vlampijp
d telescoop
a windmolen
b waterradmolen
c windmotor
d windturbine
a oliepompinstallatie
b seinmast
c zendmast
a hunebed
b monument
c gemaal
a kampeerterrein
b sportcomplex
c ziekenhuis
a paal b grenspunt c boom
schietbaan
afrastering
hoogspanningsleiding met mast
muur
geluidswering

Uittreksel Kadastrale Kaart

Uw referentie: 1245399

Deze kaart is noordgericht

12345 Perceelnummer

25 Huisnummer

Vastgestelde kadastrale grens

Voorlopige kadastrale grens

Administratieve kadastrale grens

Bebouwing

Overige topografie

Voor een eensluidend uittreksel, Y, 25 januari 2019
De bewaarder van het kadaster en de openbare registers

Schaal 1:500

Kadastrale gemeente	Doorn
Sectie	A
Perceel	6779

Aan dit uittreksel kunnen geen betrouwbare maten worden ontleend.
De Dienst voor het kadaster en de openbare registers behoudt zich de intellectuele eigendomsrechten voor, waaronder het auteursrecht en het databankenrecht.

Omgevingskaart

Klantreferentie: 1245399

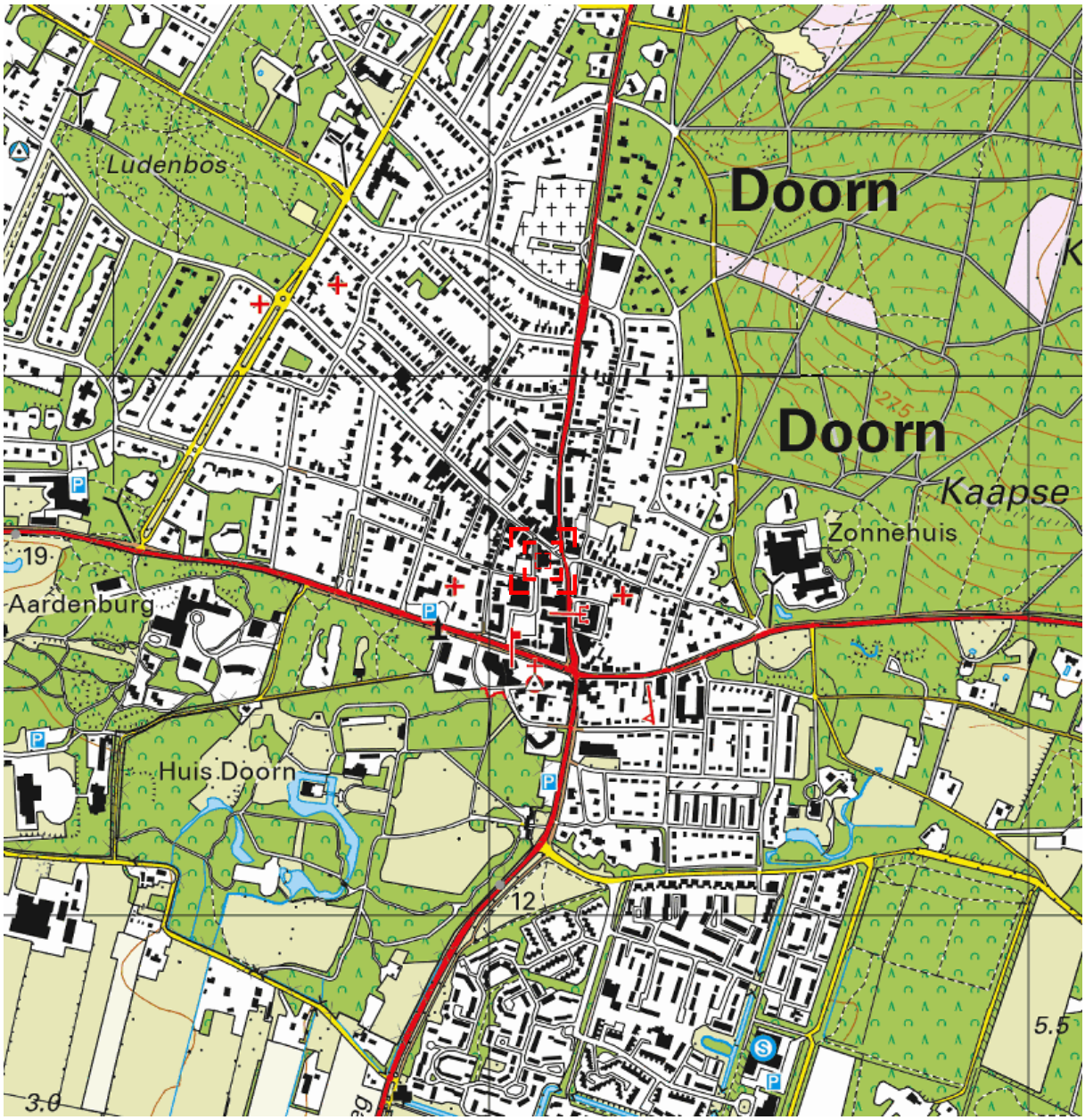

0 m 125 m 625 m

Deze kaart is noordgericht.

Schaal 1: 12500

Hier bevindt zich Kadastraal object Doorn A 6779
Kampweg 1, 3941HC Doorn
CC-BY Kadaster.

BEBOUWING
a bebouwd gebied
b gebouwen
c hoogbouw
d kas

WEGEN
autosnelweg
hoofdweg met gescheiden rijbanen
hoofdweg
regionale weg met gescheiden rijbanen
regionale weg
lokale weg met gescheiden rijbanen
lokale weg
weg met losse of slechte verharding
onverharde weg
straat/overige weg
voetgangersgebied
fietspad
pad, voetpad
weg in aanleg
viaduct
aquaduct
tunnel
vaste brug
beweegbare brug
brug op pijlers

SPOORWEGEN
spoorweg: enkelspoor
spoorweg: meersporig
a station b spoorweg in tunnel
tramweg
a sneltram b sneltramhalte
a metro bovengronds
b metrostation

HYDROGRAFIE
waterloop: smaller dan 3 m
waterloop: 3-6 m breed
waterloop: breder dan 6 m
a schutsluis b stuwen
c koedam
a duiker b grondduiker
c afsluitbare duiker

BODEMGEBRUIK
a grasland met sloten
b akkerland met greppels
c boomgaard
d fruitkwekerij
e boomkwekerij
f grasland met populierenopstand
g loofbos
h naaldbos
i gemengd bos
j griend
k heide
l zand
m drasland, moeras
n rietland
o dodenakker, begraafplaats
p overig bodemgebruik

OVERIGE SYMBOLEN
a religieus gebouw
b toren, hoge koepel
c religieus gebouw met toren
d markant object
e watertoren
f vuurtoren
a gemeentehuis
b postkantoor
c politiebureau
d wegwijzer
a kapel
b kruis
c vlampijp
d telescoop
a windmolen
b waterradmolen
c windmotor
d windturbine
a oliepompinstallatie
b seinmast
c zendmast
a hunebed
b monument
c gemaal
a kampeerterrein
b sportcomplex
c ziekenhuis
a paal b grenspunt c boom
schietbaan
afrastering
hoogspanningsleiding met mast
muur
geluidswering

0 m 5 m 25 m

	Deze kaart is noordgericht
12345	Perceelnummer
25	Huisnummer
	Vastgestelde kadastrale grens
	Voorlopige kadastrale grens
	Administratieve kadastrale grens
	Bebouwing
	Overige topografie

Voor een eensluidend uittreksel, Y, 25 januari 2019
De bewaarder van het kadaster en de openbare registers

Schaal 1:500

Kadastrale gemeente	Doorn
Sectie	A
Perceel	6862

Aan dit uittreksel kunnen geen betrouwbare maten worden ontleend.
De Dienst voor het kadaster en de openbare registers behoudt zich de intellectuele eigendomsrechten voor, waaronder het auteursrecht en het databankenrecht.

Omgevingskaart

Klantreferentie: 1245399

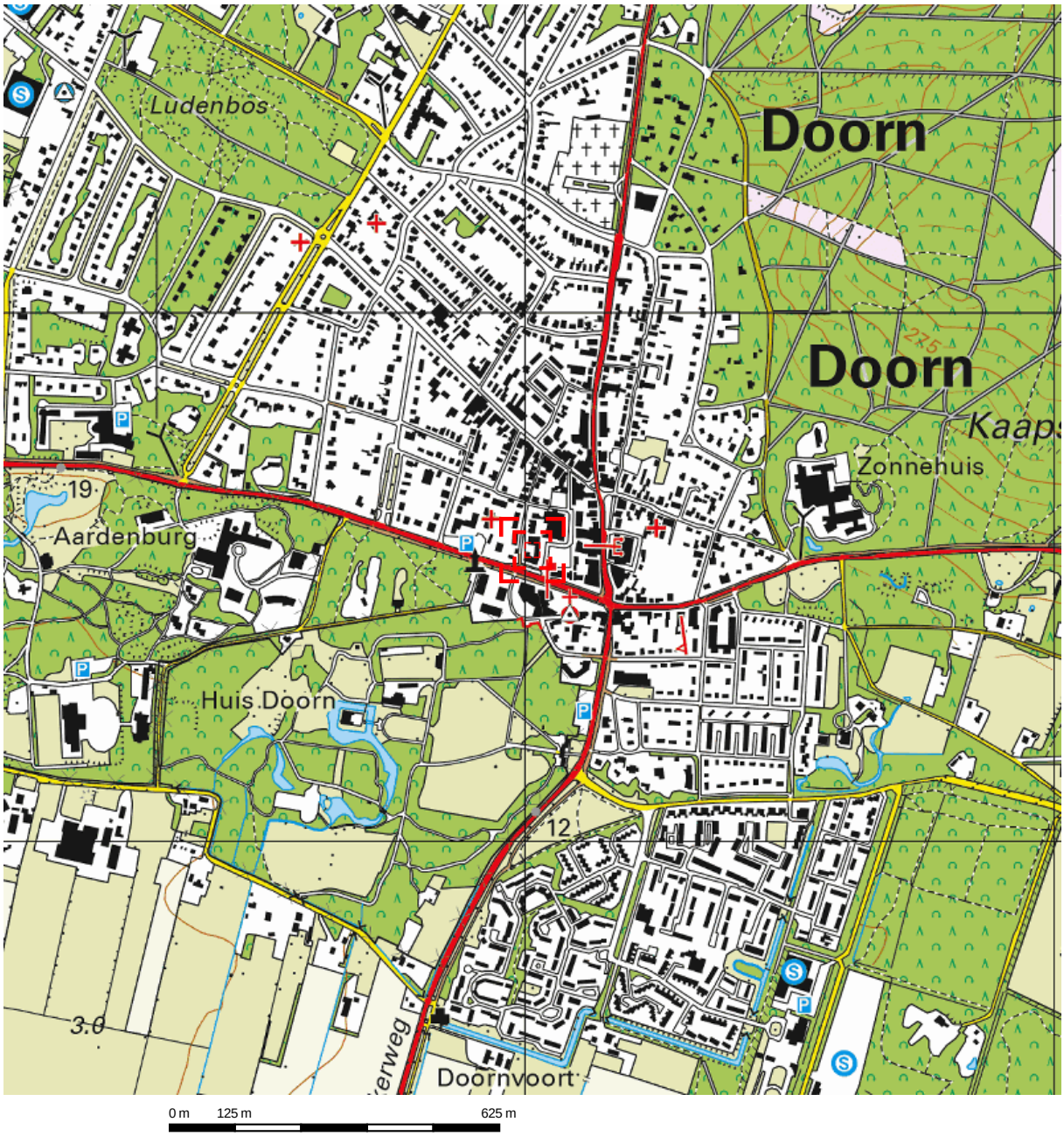

Deze kaart is noordgericht.

Schaal 1: 12500

Hier bevindt zich Kadastraal object Doorn A 6862
Dorpsstraat 23x, 3941JK Doorn
CC-BY Kadaster.

BEBOUWING
a bebouwd gebied
b gebouwen
c hoogbouw
d kas

WEGEN
autosnelweg
hoofdweg met gescheiden rijbanen
hoofdweg
regionale weg met gescheiden rijbanen
regionale weg
lokale weg met gescheiden rijbanen
lokale weg
weg met losse of slechte verharding
onverharde weg
straat/overige weg
voetgangersgebied
fietspad
pad, voetpad
weg in aanleg
viaduct
aquaduct
tunnel
vaste brug
beweegbare brug
brug op pijlers

SPOORWEGEN
spoorweg: enkelspoor
spoorweg: meersporig
a station b spoorweg in tunnel
tramweg
a sneltram b sneltramhalte
a metro bovengronds
b metrostation

HYDROGRAFIE
waterloop: smaller dan 3 m
waterloop: 3-6 m breed
waterloop: breder dan 6 m
a schutsluis b stuwen
c koedam
a duiker b grondduiker
c afsluitbare duiker

BODEMGEBRUIK
a grasland met sloten
b akkerland met greppels
c boomgaard
d fruitkwekerij
e boomkwekerij
f grasland met populierenopstand
g loofbos
h naaldbos
i gemengd bos
j griend
k heide
l zand
m drasland, moeras
n rietland
o dodenakker, begraafplaats
p overig bodemgebruik

OVERIGE SYMBOLEN
a religieus gebouw
b toren, hoge koepel
c religieus gebouw met toren
d markant object
e watertoren
f vuurtoren
a gemeentehuis
b postkantoor
c politiebureau
d wegwijzer
a kapel
b kruis
c vlampijp
d telescoop
a windmolen
b waterradmolen
c windmotor
d windturbine
a oliepompinstallatie
b seinmast
c zendmast
a hunebed
b monument
c gemaal
a kampeerterrein
b sportcomplex
c ziekenhuis
a paal b grenspunt c boom
schietbaan
afrastering
hoogspanningsleiding met mast
muur
geluidswering

0 m 5 m 25 m

Deze kaart is noordgericht

12345 Perceelnummer

25 Huisnummer

Vastgestelde kadastrale grens

Voorlopige kadastrale grens

Administratieve kadastrale grens

Bebouwing

Overige topografie

Voor een eensluidend uittreksel, Y, 25 januari 2019
De bewaarder van het kadaster en de openbare registers

Schaal 1:500

Kadastrale gemeente	Doorn
Sectie	A
Perceel	6863

Aan dit uittreksel kunnen geen betrouwbare maten worden ontleend.
De Dienst voor het kadaster en de openbare registers behoudt zich de intellectuele eigendomsrechten voor, waaronder het auteursrecht en het databankenrecht.

Omgevingskaart

Klantreferentie: 1245399

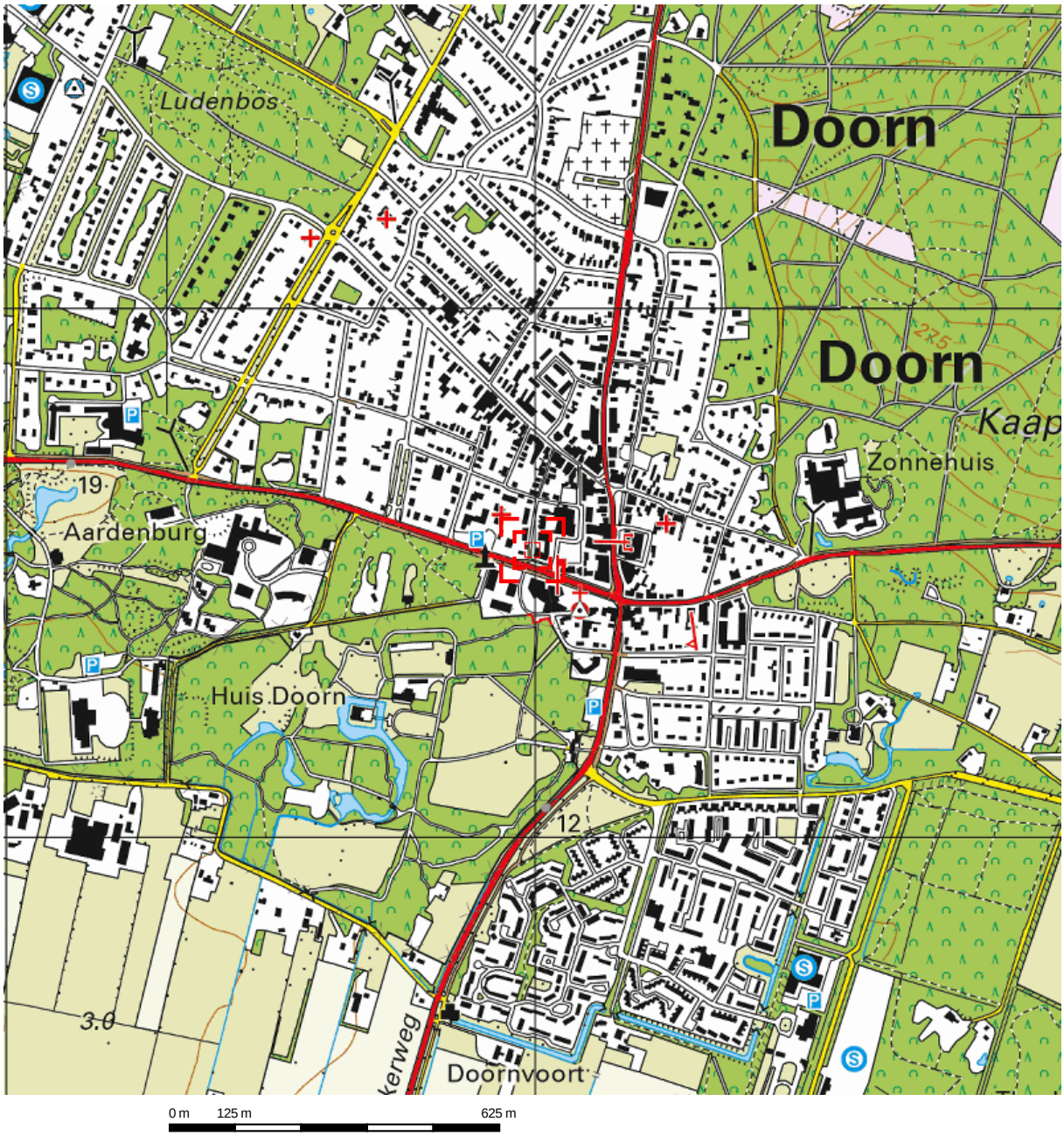

Deze kaart is noordgericht.

Schaal 1: 12500

Hier bevindt zich Kadastraal object Doorn A 6863
Dorpsstraat 23, 3941JK Doorn
CC-BY Kadaster.

BEBOUWING
a bebouwd gebied
b gebouwen
c hoogbouw
d kas

WEGEN
autosnelweg
hoofdweg met gescheiden rijbanen
hoofdweg
regionale weg met gescheiden rijbanen
regionale weg
lokale weg met gescheiden rijbanen
lokale weg
weg met losse of slechte verharding
onverharde weg
straat/overige weg
voetgangersgebied
fietspad
pad, voetpad
weg in aanleg
viaduct
aquaduct
tunnel
vaste brug
beweegbare brug
brug op pijlers

SPOORWEGEN
spoorweg: enkelspoor
spoorweg: meersporig
a station b spoorweg in tunnel
tramweg
a sneltram b sneltramhalte
a metro bovengronds
b metrostation

HYDROGRAFIE
waterloop: smaller dan 3 m
waterloop: 3-6 m breed
waterloop: breder dan 6 m
a schutsluis b stuwen
c koedam
a duiker b grondduiker
c afsluitbare duiker

BODEMGEBRUIK
a grasland met sloten
b akkerland met greppels
c boomgaard
d fruitkwekerij
e boomkwekerij
f grasland met populierenopstand
g loofbos
h naaldbos
i gemengd bos
j griend
k heide
l zand
m drasland, moeras
n rietland
o dodenakker, begraafplaats
p overig bodemgebruik

OVERIGE SYMBOLEN
a religieus gebouw
b toren, hoge koepel
c religieus gebouw met toren
d markant object
e watertoren
f vuurtoren
a gemeentehuis
b postkantoor
c politiebureau
d wegwijzer
a kapel
b kruis
c vlampijp
d telescoop
a windmolen
b waterradmolen
c windmotor
d windturbine
a oliepompinstallatie
b seinmast
c zendmast
a hunebed
b monument
c gemaal
a kampeerterrein
b sportcomplex
c ziekenhuis
a paal b grenspunt c boom
schietbaan
afrastering
hoogspanningsleiding met mast
muur
geluidswering

Uittreksel Kadastrale Kaart

Uw referentie: 1245399

0 m 5 m 25 m

Deze kaart is noordgericht

12345 Perceelnummer

25 Huisnummer

Vastgestelde kadastrale grens

Voorlopige kadastrale grens

Administratieve kadastrale grens

Bebouwing

Overige topografie

Voor een eensluidend uittreksel, Y, 25 januari 2019
De bewaarder van het kadaster en de openbare registers

Schaal 1:500

Kadastrale gemeente	Doorn
Sectie	A
Perceel	7092

Aan dit uittreksel kunnen geen betrouwbare maten worden ontleend.
De Dienst voor het kadaster en de openbare registers behoudt zich de intellectuele eigendomsrechten voor, waaronder het auteursrecht en het databankenrecht.

Omgevingskaart

Klantreferentie: 1245399

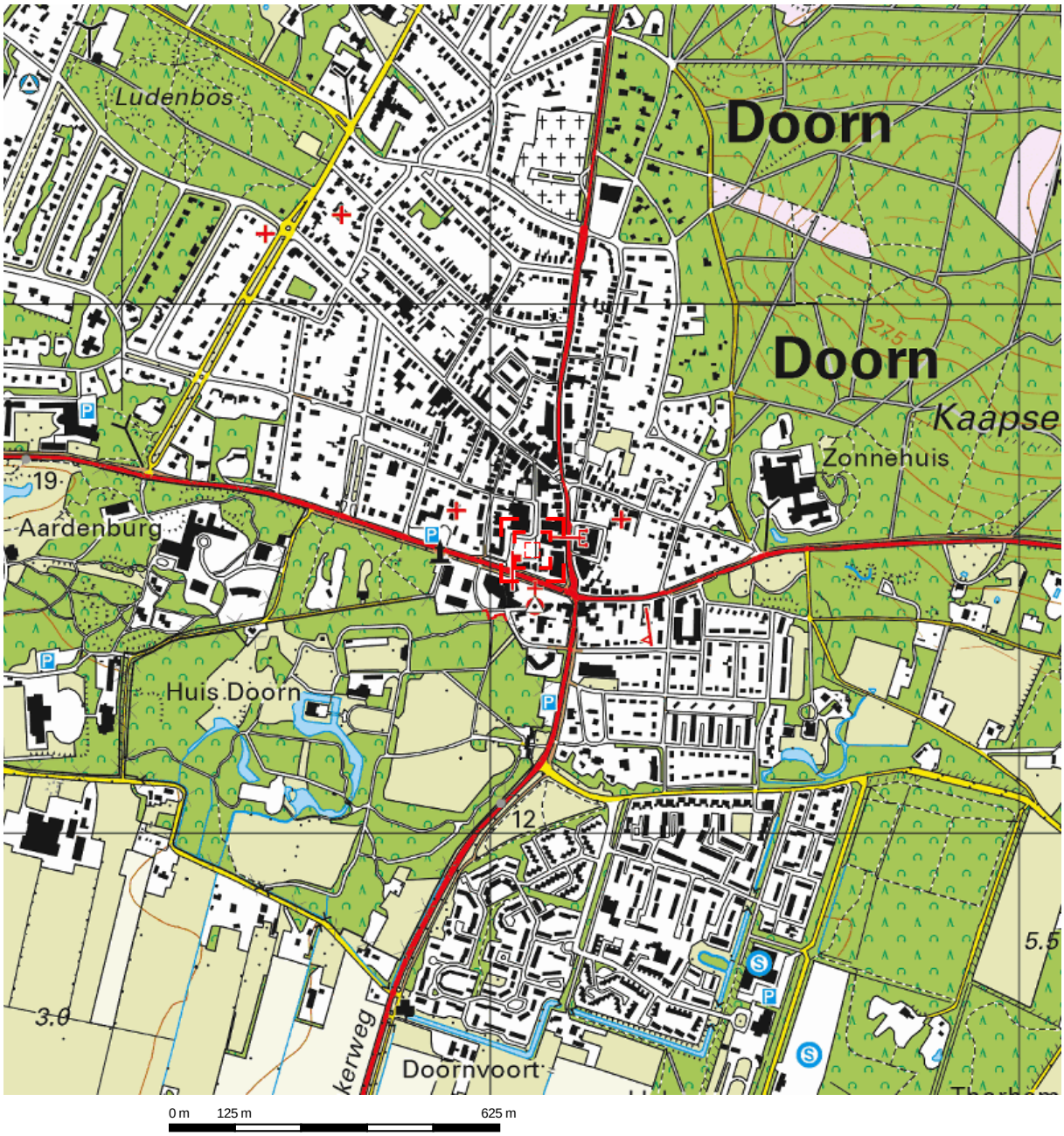

Deze kaart is noordgericht.

Schaal 1: 12500

Hier bevindt zich Kadastraal object Doorn A 7092

CC-BY Kadaster.

BEBOUWING
a bebouwd gebied
b gebouwen
c hoogbouw
d kas

WEGEN
autosnelweg
hoofdweg met gescheiden rijbanen
hoofdweg
regionale weg met gescheiden rijbanen
regionale weg
lokale weg met gescheiden rijbanen
lokale weg
weg met losse of slechte verharding
onverharde weg
straat/overige weg
voetgangersgebied
fietspad
pad, voetpad
weg in aanleg
viaduct
aquaduct
tunnel
vaste brug
beweegbare brug
brug op pijlers

SPOORWEGEN
spoorweg: enkelspoor
spoorweg: meersporig
a station b spoorweg in tunnel
tramweg
a sneltram b sneltramhalte
a metro bovengronds
b metrostation

HYDROGRAFIE
waterloop: smaller dan 3 m
waterloop: 3-6 m breed
waterloop: breder dan 6 m
a schutsluis b stuwen
c koedam
a duiker b grondduiker
c afsluitbare duiker

BODEMGEBRUIK
a grasland met sloten
b akkerland met greppels
c boomgaard
d fruitkwekerij
e boomkwekerij
f grasland met populierenopstand
g loofbos
h naaldbos
i gemengd bos
j griend
k heide
l zand
m drasland, moeras
n rietland
o dodenakker, begraafplaats
p overig bodemgebruik

OVERIGE SYMBOLEN
a religieus gebouw
b toren, hoge koepel
c religieus gebouw met toren
d markant object
e watertoren
f vuurtoren
a gemeentehuis
b postkantoor
c politiebureau
d wegwijzer
a kapel
b kruis
c vlampijp
d telescoop
a windmolen
b waterradmolen
c windmotor
d windturbine
a oliepompinstallatie
b seinmast
c zendmast
a hunebed
b monument
c gemaal
a kampeerterrein
b sportcomplex
c ziekenhuis
a paal b grenspunt c boom
schietbaan
afrastering
hoogspanningsleiding met mast
muur
geluidswering

Uittreksel Kadastrale Kaart

Uw referentie: 1245399

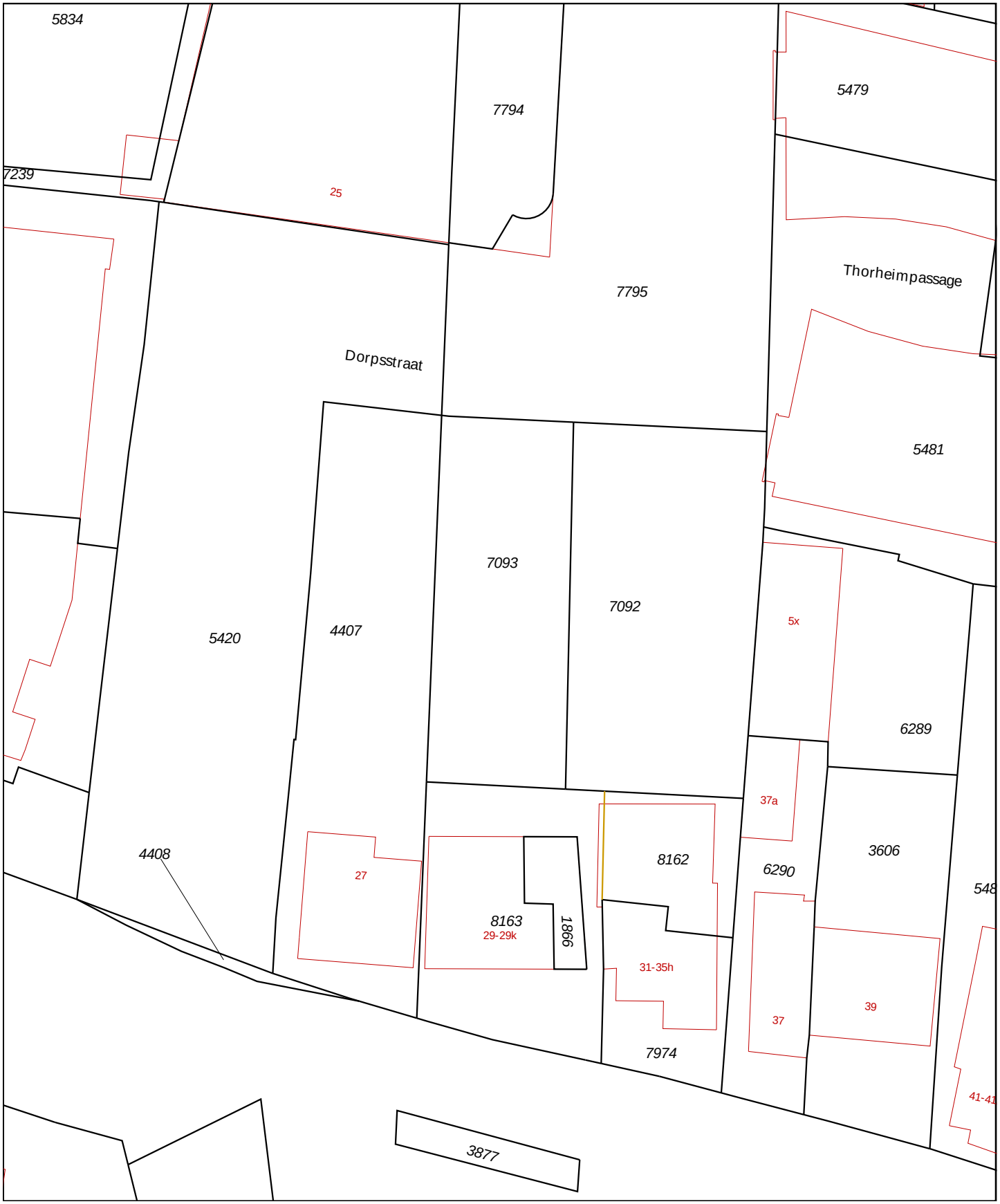

0 m 5 m 25 m

Deze kaart is noordgericht

12345 Perceelnummer

25 Huisnummer

Vastgestelde kadastrale grens

Voorlopige kadastrale grens

Administratieve kadastrale grens

Bebouwing

Overige topografie

Voor een eensluidend uittreksel, Y, 25 januari 2019
De bewaarder van het kadaster en de openbare registers

Schaal 1:500

Kadastrale gemeente	Doorn
Sectie	A
Perceel	7093

Aan dit uittreksel kunnen geen betrouwbare maten worden ontleend.
De Dienst voor het kadaster en de openbare registers behoudt zich de intellectuele eigendomsrechten voor, waaronder het auteursrecht en het databankenrecht.

Omgevingskaart

Klantreferentie: 1245399

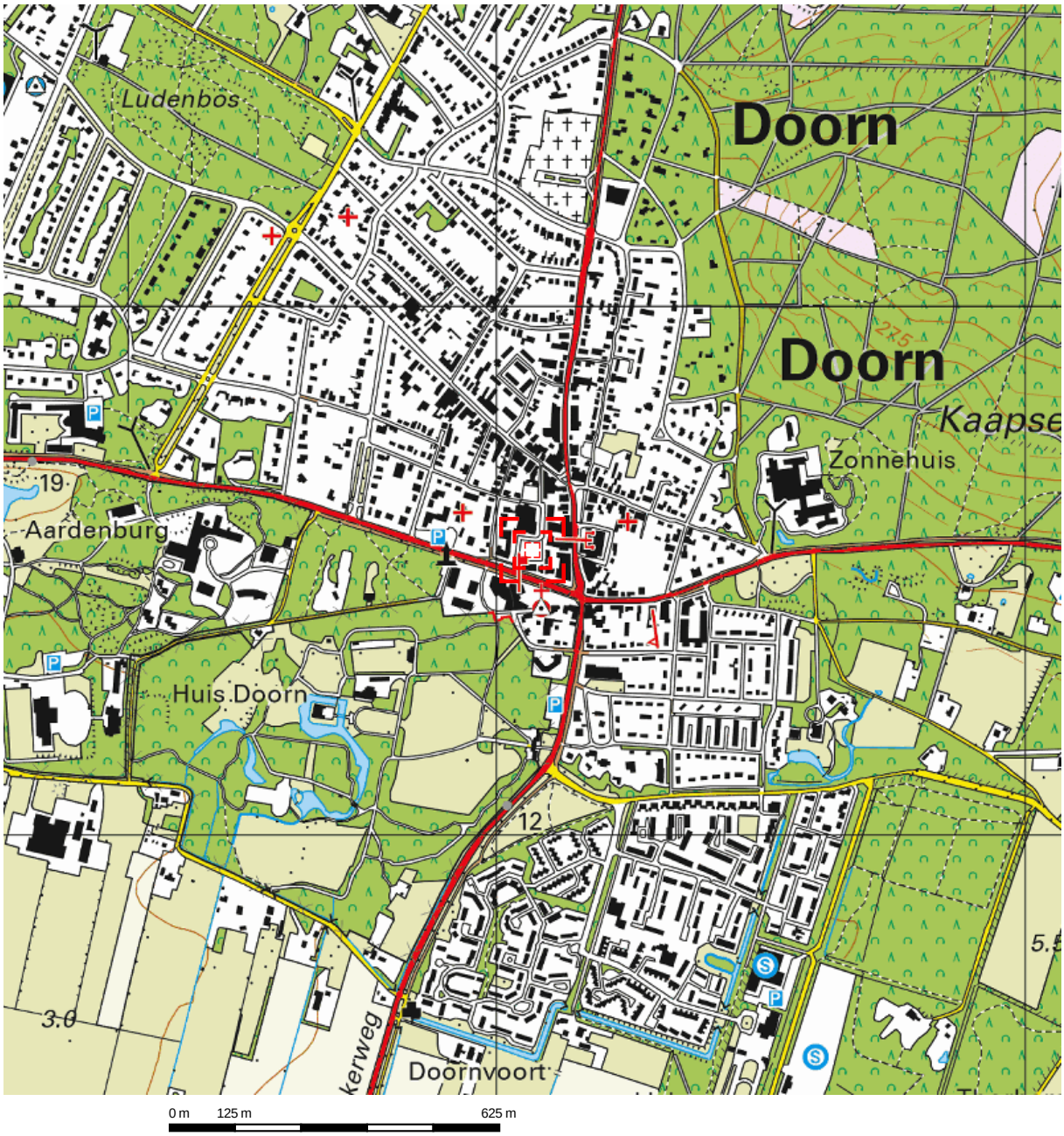

Deze kaart is noordgericht.

Schaal 1: 12500

Hier bevindt zich Kadastraal object Doorn A 7093

CC-BY Kadaster.

BEBOUWING
a bebouwd gebied
b gebouwen
c hoogbouw
d kas

WEGEN
autosnelweg
hoofdweg met gescheiden rijbanen
hoofdweg
regionale weg met gescheiden rijbanen
regionale weg
lokale weg met gescheiden rijbanen
lokale weg
weg met losse of slechte verharding
onverharde weg
straat/overige weg
voetgangersgebied
fietspad
pad, voetpad
weg in aanleg
viaduct
aquaduct
tunnel
vaste brug
beweegbare brug
brug op pijlers

SPOORWEGEN
spoorweg: enkelspoor
spoorweg: meersporig
a station b spoorweg in tunnel
tramweg
a sneltram b sneltramhalte
a metro bovengronds
b metrostation

HYDROGRAFIE
waterloop: smaller dan 3 m
waterloop: 3-6 m breed
waterloop: breder dan 6 m
a schutsluis b stuwen
c koedam
a duiker b grondduiker
c afsluitbare duiker

BODEMGEBRUIK
a grasland met sloten
b akkerland met greppels
c boomgaard
d fruitkwekerij
e boomkwekerij
f grasland met populierenopstand
g loofbos
h naaldbos
i gemengd bos
j griend
k heide
l zand
m drasland, moeras
n rietland
o dodenakker, begraafplaats
p overig bodemgebruik

OVERIGE SYMBOLEN
a religieus gebouw
b toren, hoge koepel
c religieus gebouw met toren
d markant object
e watertoren
f vuurtoren
a gemeentehuis
b postkantoor
c politiebureau
d wegwijzer
a kapel
b kruis
c vlampijp
d telescoop
a windmolen
b waterradmolen
c windmotor
d windturbine
a oliepompinstallatie
b seinmast
c zendmast
a hunebed
b monument
c gemaal
a kampeerterrein
b sportcomplex
c ziekenhuis
a paal b grenspunt c boom
schietbaan
afrastering
hoogspanningsleiding met mast
muur
geluidswering

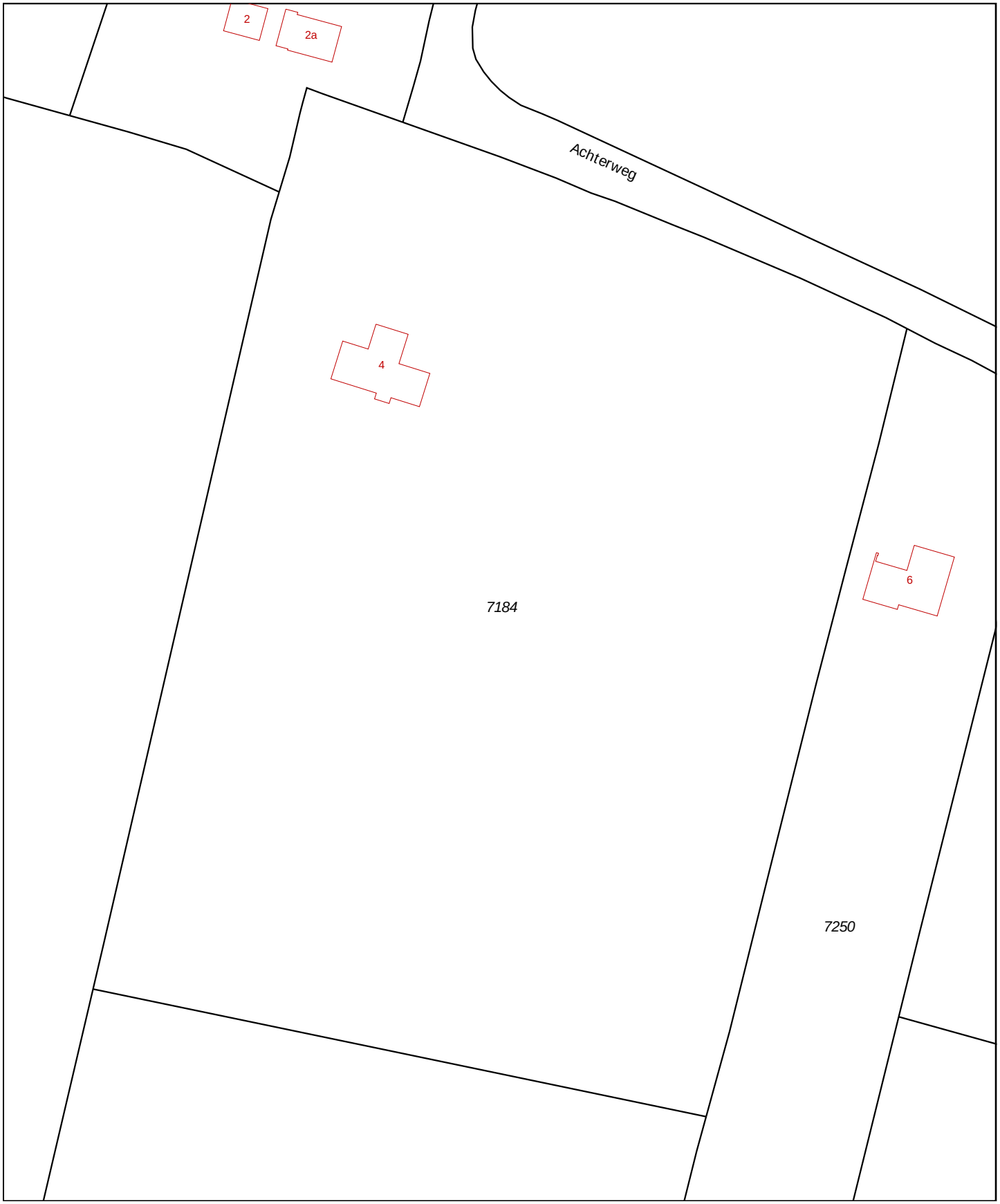

0 m 10 m 50 m

Deze kaart is noordgericht

12345 Perceelnummer

25 Huisnummer

Vastgestelde kadastrale grens

Voorlopige kadastrale grens

Administratieve kadastrale grens

Bebouwing

Overige topografie

Voor een eensluidend uittreksel, Y, 25 januari 2019
De bewaarder van het kadaster en de openbare registers

Schaal 1:1000

Kadastrale gemeente	Doorn
Sectie	A
Perceel	7184

Aan dit uittreksel kunnen geen betrouwbare maten worden ontleend.
De Dienst voor het kadaster en de openbare registers behoudt zich de intellectuele eigendomsrechten voor, waaronder het auteursrecht en het databankenrecht.

Omgevingskaart

Klantreferentie: 1245399

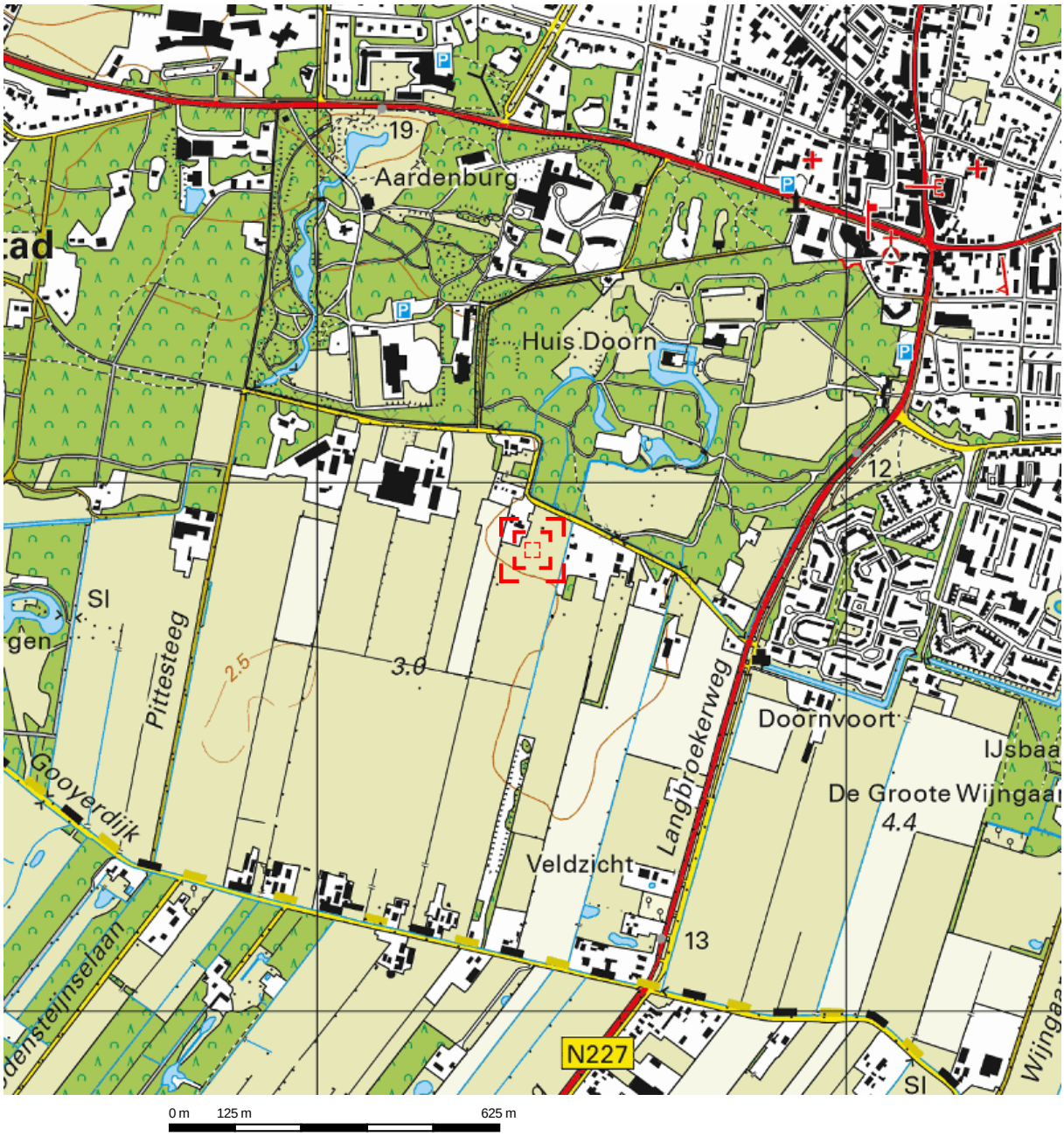

Deze kaart is noordgericht.

Schaal 1: 12500

Hier bevindt zich Kadastraal object Doorn A 7184
Achterweg 4, 3941PS Doorn
CC-BY Kadaster.

BEBOUWING
a bebouwd gebied
b gebouwen
c hoogbouw
d kas

WEGEN
autosnelweg
hoofdweg met gescheiden rijbanen
hoofdweg
regionale weg met gescheiden rijbanen
regionale weg
lokale weg met gescheiden rijbanen
lokale weg
weg met losse of slechte verharding
onverharde weg
straat/overige weg
voetgangersgebied
fietspad
pad, voetpad
weg in aanleg
viaduct
aquaduct
tunnel
vaste brug
beweegbare brug
brug op pijlers

SPOORWEGEN
spoorweg: enkelspoor
spoorweg: meersporig
a station b spoorweg in tunnel
tramweg
a sneltram b sneltramhalte
a metro bovengronds
b metrostation

HYDROGRAFIE
waterloop: smaller dan 3 m
waterloop: 3-6 m breed
waterloop: breder dan 6 m
a schutsluis b stuwen
c koedam
a duiker b grondduiker
c afsluitbare duiker

BODEMGEBRUIK
a grasland met sloten
b akkerland met greppels
c boomgaard
d fruitkwekerij
e boomkwekerij
f grasland met populierenopstand
g loofbos
h naaldbos
i gemengd bos
j griend
k heide
l zand
m drasland, moeras
n rietland
o dodenakker, begraafplaats
p overig bodemgebruik

OVERIGE SYMBOLEN
a religieus gebouw
b toren, hoge koepel
c religieus gebouw met toren
d markant object
e watertoren
f vuurtoren
a gemeentehuis
b postkantoor
c politiebureau
d wegwijzer
a kapel
b kruis
c vlampijp
d telescoop
a windmolen
b waterradmolen
c windmotor
d windturbine
a oliepompinstallatie
b seinmast
c zendmast
a hunebed
b monument
c gemaal
a kampeerterrein
b sportcomplex
c ziekenhuis
a paal b grenspunt c boom
schietbaan
afrastering
hoogspanningsleiding met mast
muur
geluidswering

Uittreksel Kadastrale Kaart op A3

Uw referentie: 1245399

Deze kaart is noordgericht

12345 Perceelnummer

25 Huisnummer

Vastgestelde kadastrale grens

Voorlopige kadastrale grens

Administratieve kadastrale grens

Bebouwing

Overige topografie

Voor een eensluidend uittreksel, Y, 25 januari 2019
De bewaarder van het kadaster en de openbare registers

Schaal 1:1000

Kadastrale gemeente	Doorn
Sectie	A
Perceel	7240

Aan dit uittreksel kunnen geen betrouwbare maten worden ontleend.
De Dienst voor het kadaster en de openbare registers behoudt zich de intellectuele eigendomsrechten voor, waaronder het auteursrecht en het databankenrecht.

Omgevingskaart

Klantreferentie: 1245399

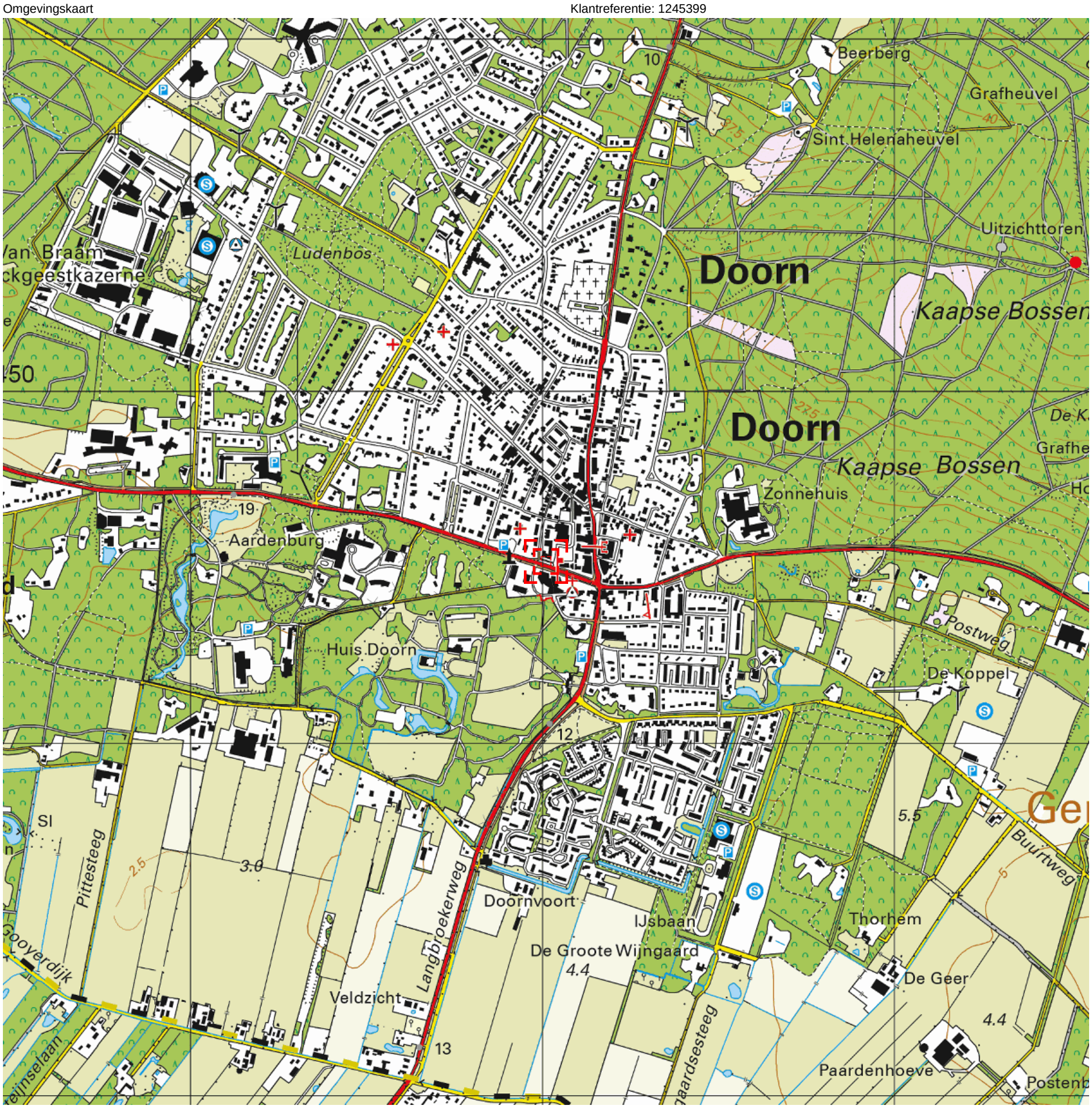

Deze kaart is noordgericht.

Hier bevindt zich Kadastraal object Doorn A 7240

CC-BY Kadaster.

Schaal 1: 12500

BEBOUWING
a bebouwd gebied
b gebouwen
c hoogbouw
d kas

WEGEN
autosnelweg
hoofdweg met gescheiden rijbanen
hoofdweg
regionale weg met gescheiden rijbanen
regionale weg
lokale weg met gescheiden rijbanen
lokale weg
weg met losse of slechte verharding
onverharde weg
straat/overige weg
voetgangersgebied
fietspad
pad, voetpad
weg in aanleg
viaduct
aquaduct
tunnel
vaste brug
beweegbare brug
brug op pijlers

SPOORWEGEN
spoorweg: enkelspoor
spoorweg: meersporig
a station b spoorweg in tunnel
tramweg
a sneltram b sneltramhalte
a metro bovengronds
b metrostation

HYDROGRAFIE
waterloop: smaller dan 3 m
waterloop: 3-6 m breed
waterloop: breder dan 6 m
a schutsluis b stuwen
c koedam
a duiker b grondduiker
c afsluitbare duiker

BODEMGEBRUIK
a grasland met sloten
b akkerland met greppels
c boomgaard
d fruitkwekerij
e boomkwekerij
f grasland met populierenopstand
g loofbos
h naaldbos
i gemengd bos
j griend
k heide
l zand
m drasland, moeras
n rietland
o dodenakker, begraafplaats
p overig bodemgebruik

OVERIGE SYMBOLEN
a religieus gebouw
b toren, hoge koepel
c religieus gebouw met toren
d markant object
e watertoren
f vuurtoren
a gemeentehuis
b postkantoor
c politiebureau
d wegwijzer
a kapel
b kruis
c vlampijp
d telescoop
a windmolen
b waterradmolen
c windmotor
d windturbine
a oliepompinstallatie
b seinmast
c zendmast
a hunebed
b monument
c gemaal
a kampeerterrein
b sportcomplex
c ziekenhuis
a paal b grenspunt c boom
schietbaan
afrastering
hoogspanningsleiding met mast
muur
geluidswering

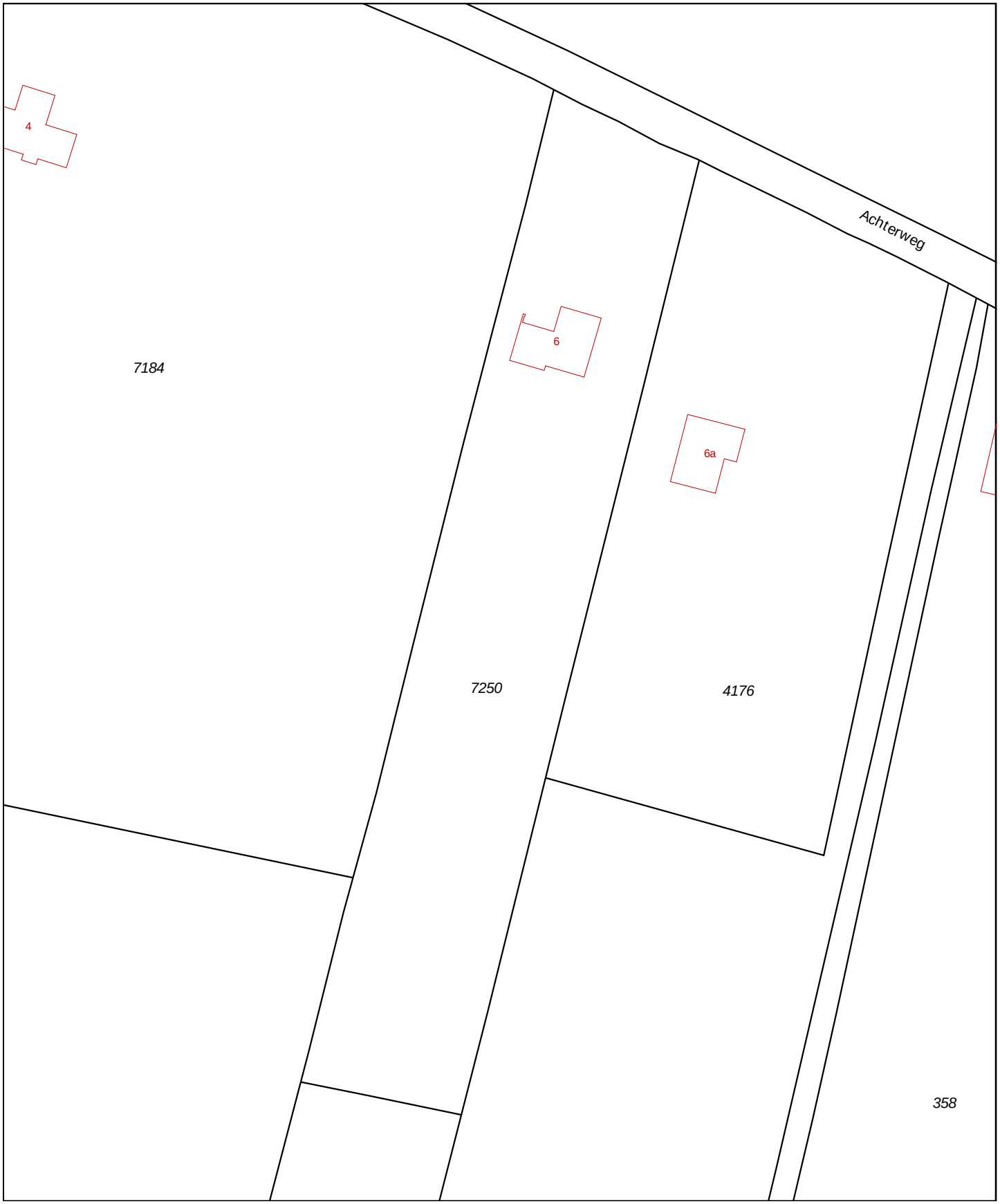

0 m 10 m 50 m

Deze kaart is noordgericht

12345 Perceelnummer

25 Huisnummer

Vastgestelde kadastrale grens

Voorlopige kadastrale grens

Administratieve kadastrale grens

Bebouwing

Overige topografie

Voor een eensluidend uittreksel, Y, 25 januari 2019
De bewaarder van het kadaster en de openbare registers

Schaal 1:1000

Kadastrale gemeente	Doorn
Sectie	A
Perceel	7250

Aan dit uittreksel kunnen geen betrouwbare maten worden ontleend.
De Dienst voor het kadaster en de openbare registers behoudt zich de intellectuele eigendomsrechten voor, waaronder het auteursrecht en het databankenrecht.

Omgevingskaart

Klantreferentie: 1245399

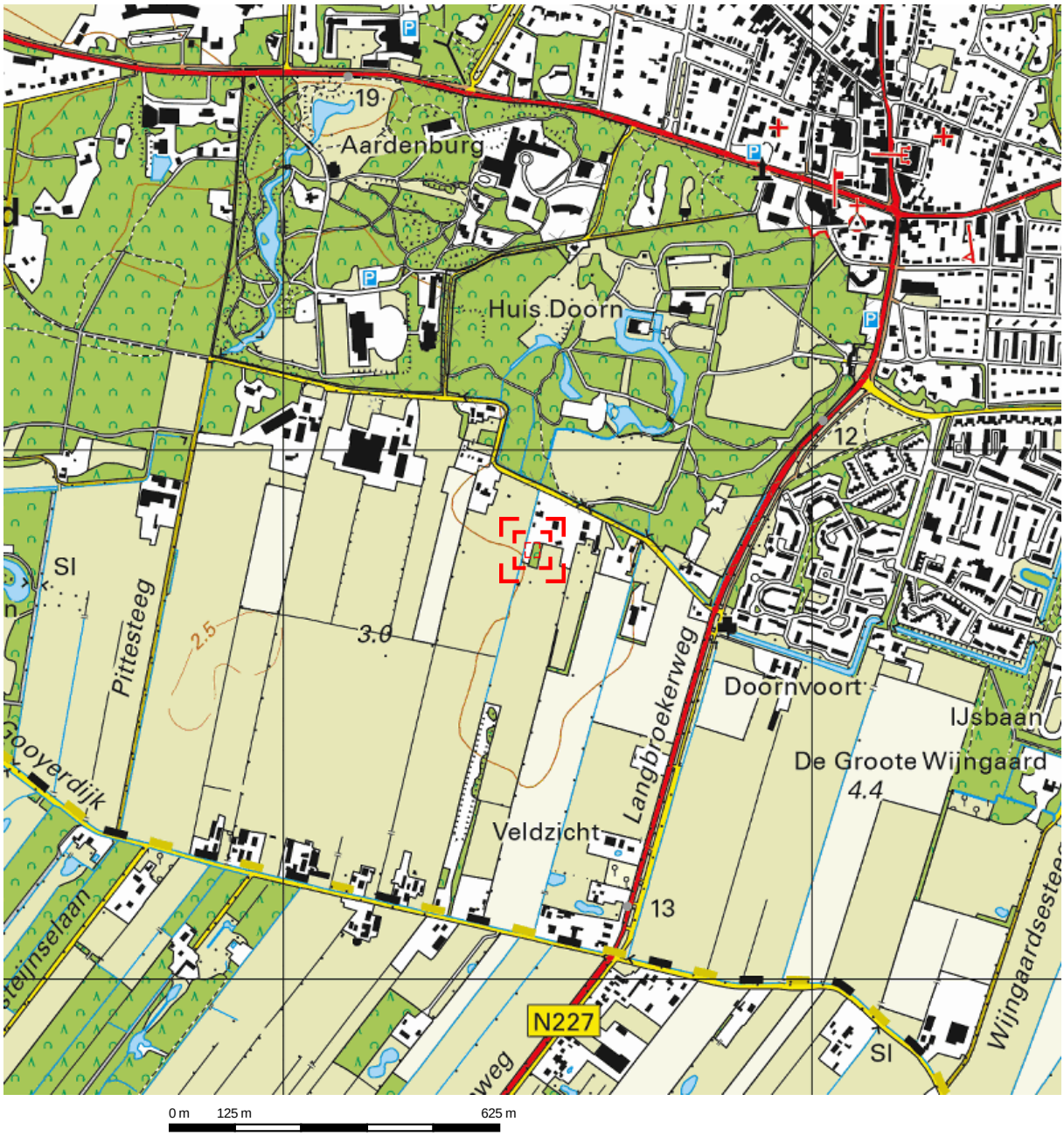

Deze kaart is noordgericht.

Schaal 1: 12500

Hier bevindt zich Kadastraal object Doorn A 7250
Achterweg 6, 3941PS Doorn
CC-BY Kadaster.

BEBOUWING
a bebouwd gebied
b gebouwen
c hoogbouw
d kas

WEGEN
autosnelweg
hoofdweg met gescheiden rijbanen
hoofdweg
regionale weg met gescheiden rijbanen
regionale weg
lokale weg met gescheiden rijbanen
lokale weg
weg met losse of slechte verharding
onverharde weg
straat/overige weg
voetgangersgebied
fietspad
pad, voetpad
weg in aanleg
viaduct
aquaduct
tunnel
vaste brug
beweegbare brug
brug op pijlers

SPOORWEGEN
spoorweg: enkelspoor
spoorweg: meersporig
a station b spoorweg in tunnel
tramweg
a sneltram b sneltramhalte
a metro bovengronds
b metrostation

HYDROGRAFIE
waterloop: smaller dan 3 m
waterloop: 3-6 m breed
waterloop: breder dan 6 m
a schutsluis b stuwen
c koedam
a duiker b grondduiker
c afsluitbare duiker

BODEMGEBRUIK
a grasland met sloten
b akkerland met greppels
c boomgaard
d fruitkwekerij
e boomkwekerij
f grasland met populierenopstand
g loofbos
h naaldbos
i gemengd bos
j griend
k heide
l zand
m drasland, moeras
n rietland
o dodenakker, begraafplaats
p overig bodemgebruik

OVERIGE SYMBOLEN
a religieus gebouw
b toren, hoge koepel
c religieus gebouw met toren
d markant object
e watertoren
f vuurtoren
a gemeentehuis
b postkantoor
c politiebureau
d wegwijzer
a kapel
b kruis
c vlampijp
d telescoop
a windmolen
b waterradmolen
c windmotor
d windturbine
a oliepompinstallatie
b seinmast
c zendmast
a hunebed
b monument
c gemaal
a kampeerterrein
b sportcomplex
c ziekenhuis
a paal b grenspunt c boom
schietbaan
afrastering
hoogspanningsleiding met mast
muur
geluidswering

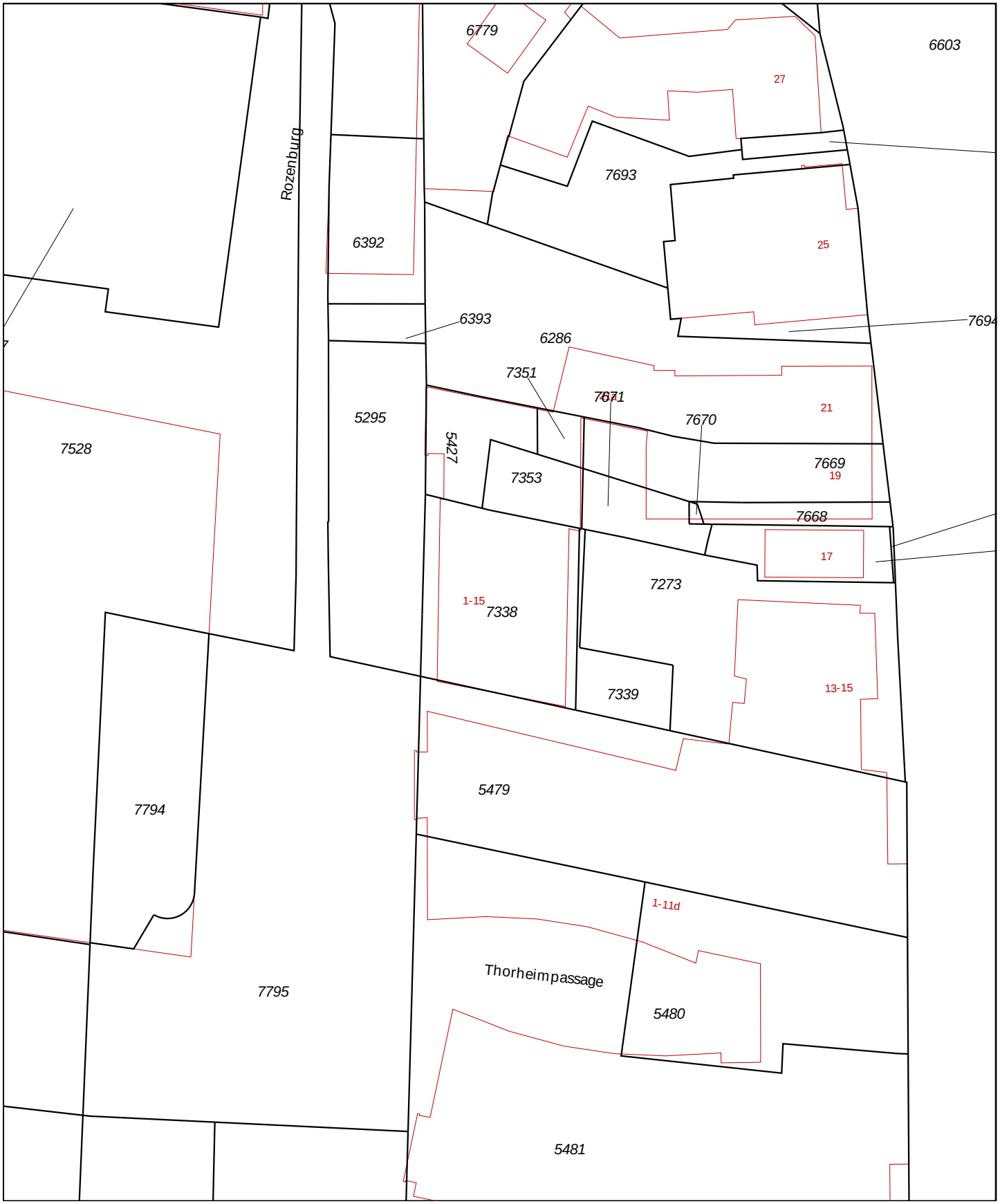

Deze kaart is noordgericht

12345 Perceelnummer

25 Huisnummer

Vastgestelde kadastrale grens

Voorlopige kadastrale grens

Administratieve kadastrale grens

Bebouwing

Overige topografie

Voor een eensluidend uittreksel, Y, 25 januari 2019
De bewaarder van het kadaster en de openbare registers

Schaal 1:500

Kadastrale gemeente	Doorn
Sectie	A
Perceel	7338

Aan dit uittreksel kunnen geen betrouwbare maten worden ontleend.
De Dienst voor het kadaster en de openbare registers behoudt zich de intellectuele eigendomsrechten voor, waaronder het auteursrecht en het databankenrecht.

Omgevingskaart

Klantreferentie: 1245399

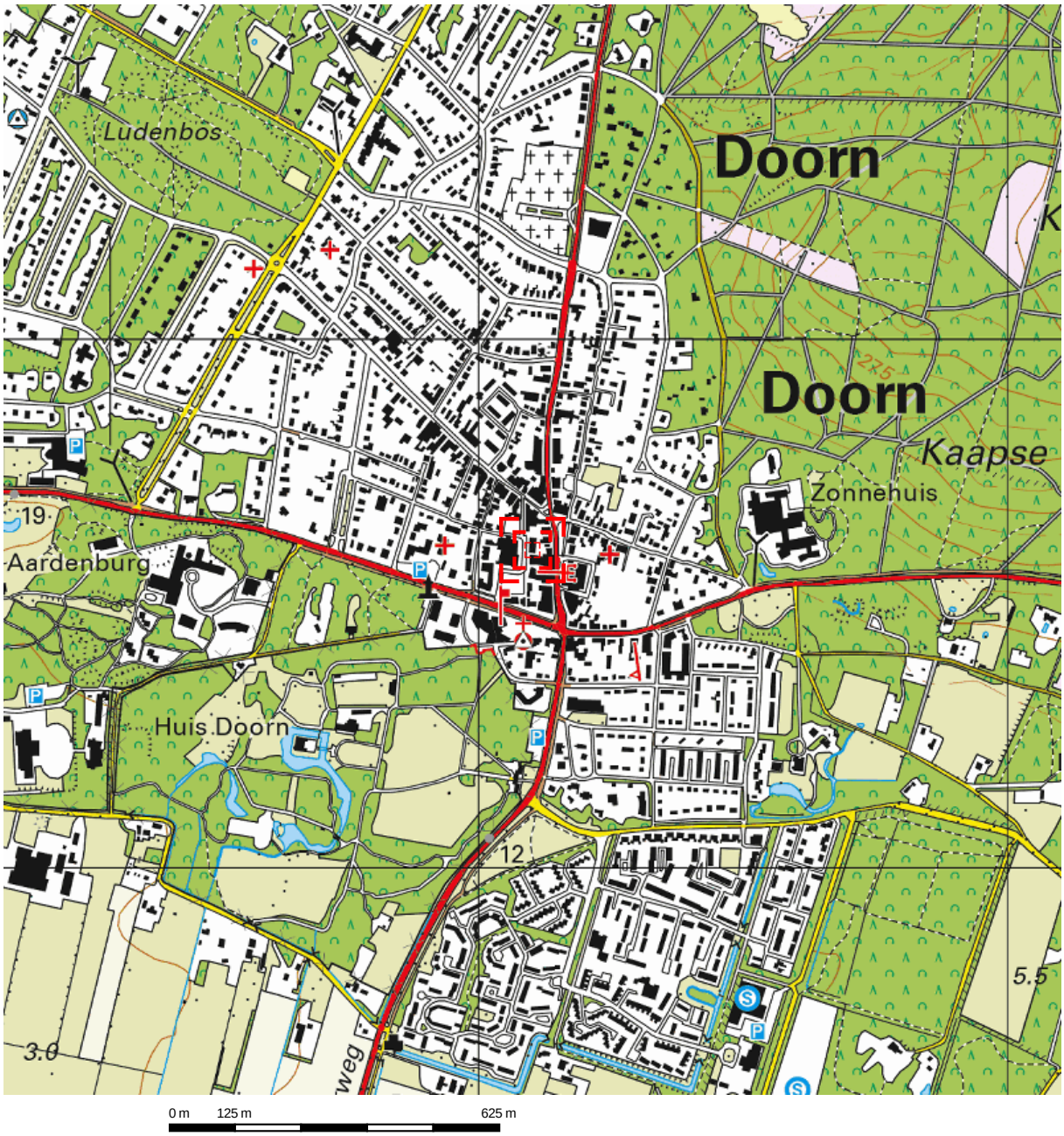

Deze kaart is noordgericht.

Schaal 1: 12500

Hier bevindt zich Kadastraal object Doorn A 7338
Rozenburg 1, 3941EV Doorn
CC-BY Kadaster.

BEBOUWING
a bebouwd gebied
b gebouwen
c hoogbouw
d kas

WEGEN
autosnelweg
hoofdweg met gescheiden rijbanen
hoofdweg
regionale weg met gescheiden rijbanen
regionale weg
lokale weg met gescheiden rijbanen
lokale weg
weg met losse of slechte verharding
onverharde weg
straat/overige weg
voetgangersgebied
fietspad
pad, voetpad
weg in aanleg
viaduct
aquaduct
tunnel
vaste brug
beweegbare brug
brug op pijlers

SPOORWEGEN
spoorweg: enkelspoor
spoorweg: meersporig
a station b spoorweg in tunnel
tramweg
a sneltram b sneltramhalte
a metro bovengronds
b metrostation

HYDROGRAFIE
waterloop: smaller dan 3 m
waterloop: 3-6 m breed
waterloop: breder dan 6 m
a schutsluis b stuwen
c koedam
a duiker b grondduiker
c afsluitbare duiker

BODEMGEBRUIK
a grasland met sloten
b akkerland met greppels
c boomgaard
d fruitkwekerij
e boomkwekerij
f grasland met populierenopstand
g loofbos
h naaldbos
i gemengd bos
j griend
k heide
l zand
m drasland, moeras
n rietland
o dodenakker, begraafplaats
p overig bodemgebruik

OVERIGE SYMBOLEN
a religieus gebouw
b toren, hoge koepel
c religieus gebouw met toren
d markant object
e watertoren
f vuurtoren
a gemeentehuis
b postkantoor
c politiebureau
d wegwijzer
a kapel
b kruis
c vlampijp
d telescoop
a windmolen
b waterradmolen
c windmotor
d windturbine
a oliepompinstallatie
b seinmast
c zendmast
a hunebed
b monument
c gemaal
a kampeerterrein
b sportcomplex
c ziekenhuis
a paal b grenspunt c boom
schietbaan
afrastering
hoogspanningsleiding met mast
muur
geluidswering

Uittreksel Kadastrale Kaart

Uw referentie: 1245399

Deze kaart is noordgericht

12345 Perceelnummer

25 Huisnummer

Vastgestelde kadastrale grens

Voorlopige kadastrale grens

Administratieve kadastrale grens

Bebouwing

Overige topografie

Voor een eensluidend uittreksel, Y, 25 januari 2019
De bewaarder van het kadaster en de openbare registers

Schaal 1:500

Kadastrale gemeente	Doorn
Sectie	A
Perceel	7351

Aan dit uittreksel kunnen geen betrouwbare maten worden ontleend.
De Dienst voor het kadaster en de openbare registers behoudt zich de intellectuele eigendomsrechten voor, waaronder het auteursrecht en het databankenrecht.

Omgevingskaart

Klantreferentie: 1245399

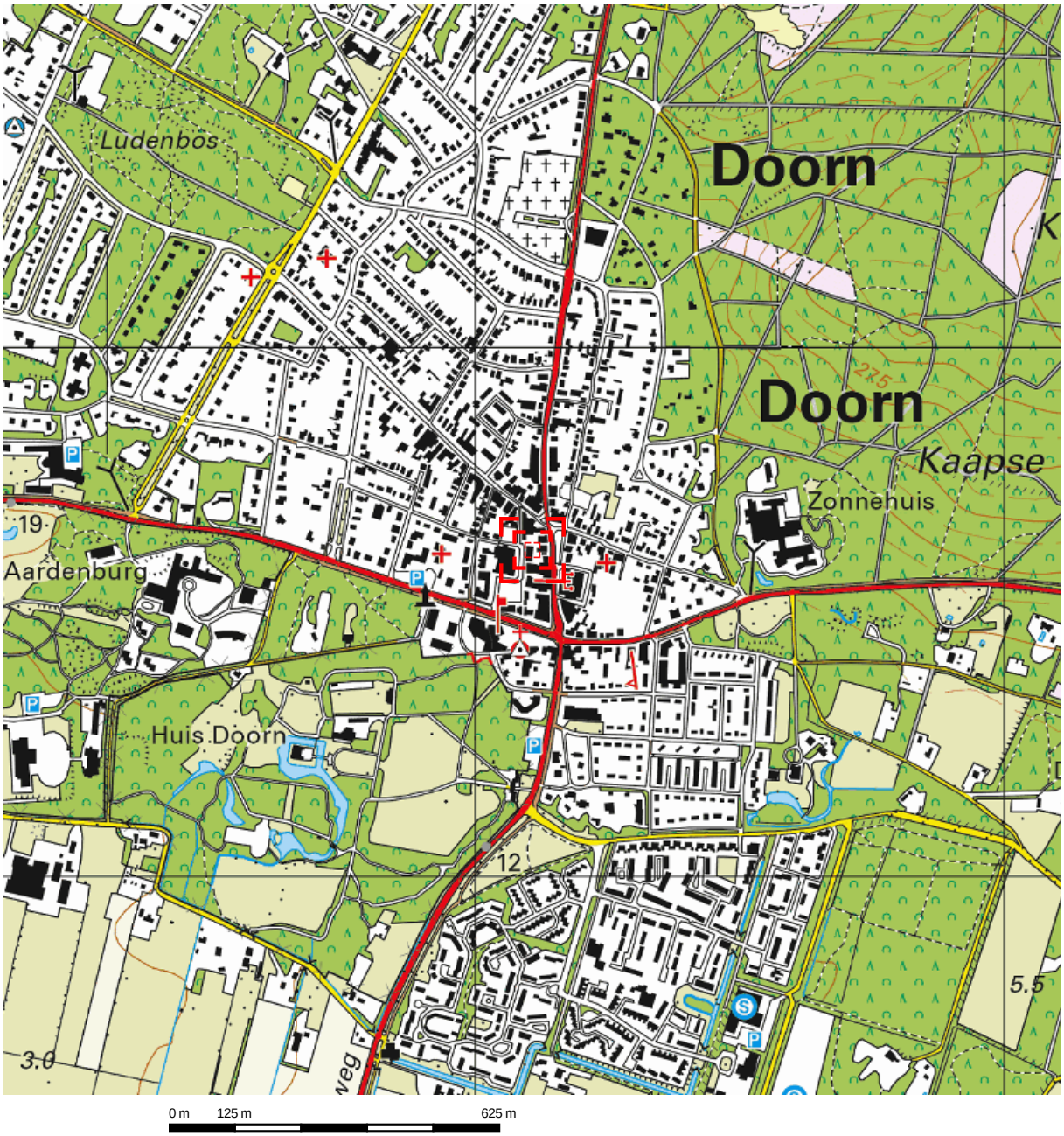

Deze kaart is noordgericht.

Schaal 1: 12500

Hier bevindt zich Kadastraal object Doorn A 7351

CC-BY Kadaster.

BEBOUWING
a bebouwd gebied
b gebouwen
c hoogbouw
d kas

WEGEN
autosnelweg
hoofdweg met gescheiden rijbanen
hoofdweg
regionale weg met gescheiden rijbanen
regionale weg
lokale weg met gescheiden rijbanen
lokale weg
weg met losse of slechte verharding
onverharde weg
straat/overige weg
voetgangersgebied
fietspad
pad, voetpad
weg in aanleg
viaduct
aquaduct
tunnel
vaste brug
beweegbare brug
brug op pijlers

SPOORWEGEN
spoorweg: enkelspoor
spoorweg: meersporig
a station b spoorweg in tunnel
tramweg
a sneltram b sneltramhalte
a metro bovengronds
b metrostation

HYDROGRAFIE
waterloop: smaller dan 3 m
waterloop: 3-6 m breed
waterloop: breder dan 6 m
a schutsluis b stuwen
c koedam
a duiker b grondduiker
c afsluitbare duiker

BODEMGEBRUIK
a grasland met sloten
b akkerland met greppels
c boomgaard
d fruitkwekerij
e boomkwekerij
f grasland met populierenopstand
g loofbos
h naaldbos
i gemengd bos
j griend
k heide
l zand
m drasland, moeras
n rietland
o dodenakker, begraafplaats
p overig bodemgebruik

OVERIGE SYMBOLEN
a religieus gebouw
b toren, hoge koepel
c religieus gebouw met toren
d markant object
e watertoren
f vuurtoren
a gemeentehuis
b postkantoor
c politiebureau
d wegwijzer
a kapel
b kruis
c vlampijp
d telescoop
a windmolen
b waterradmolen
c windmotor
d windturbine
a oliepompinstallatie
b seinmast
c zendmast
a hunebed
b monument
c gemaal
a kampeerterrein
b sportcomplex
c ziekenhuis
a paal b grenspunt c boom
schietbaan
afrastering
hoogspanningsleiding met mast
muur
geluidswering

Deze kaart is noordgericht

12345 Perceelnummer

25 Huisnummer

Vastgestelde kadastrale grens

Voorlopige kadastrale grens

Administratieve kadastrale grens

Bebouwing

Overige topografie

Voor een eensluidend uittreksel, Y, 25 januari 2019
De bewaarder van het kadaster en de openbare registers

Schaal 1:1000

Kadastrale gemeente	Doorn
Sectie	A
Perceel	7528

Aan dit uittreksel kunnen geen betrouwbare maten worden ontleend.
De Dienst voor het kadaster en de openbare registers behoudt zich de intellectuele eigendomsrechten voor, waaronder het auteursrecht en het databankenrecht.

Omgevingskaart

Klantreferentie: 1245399

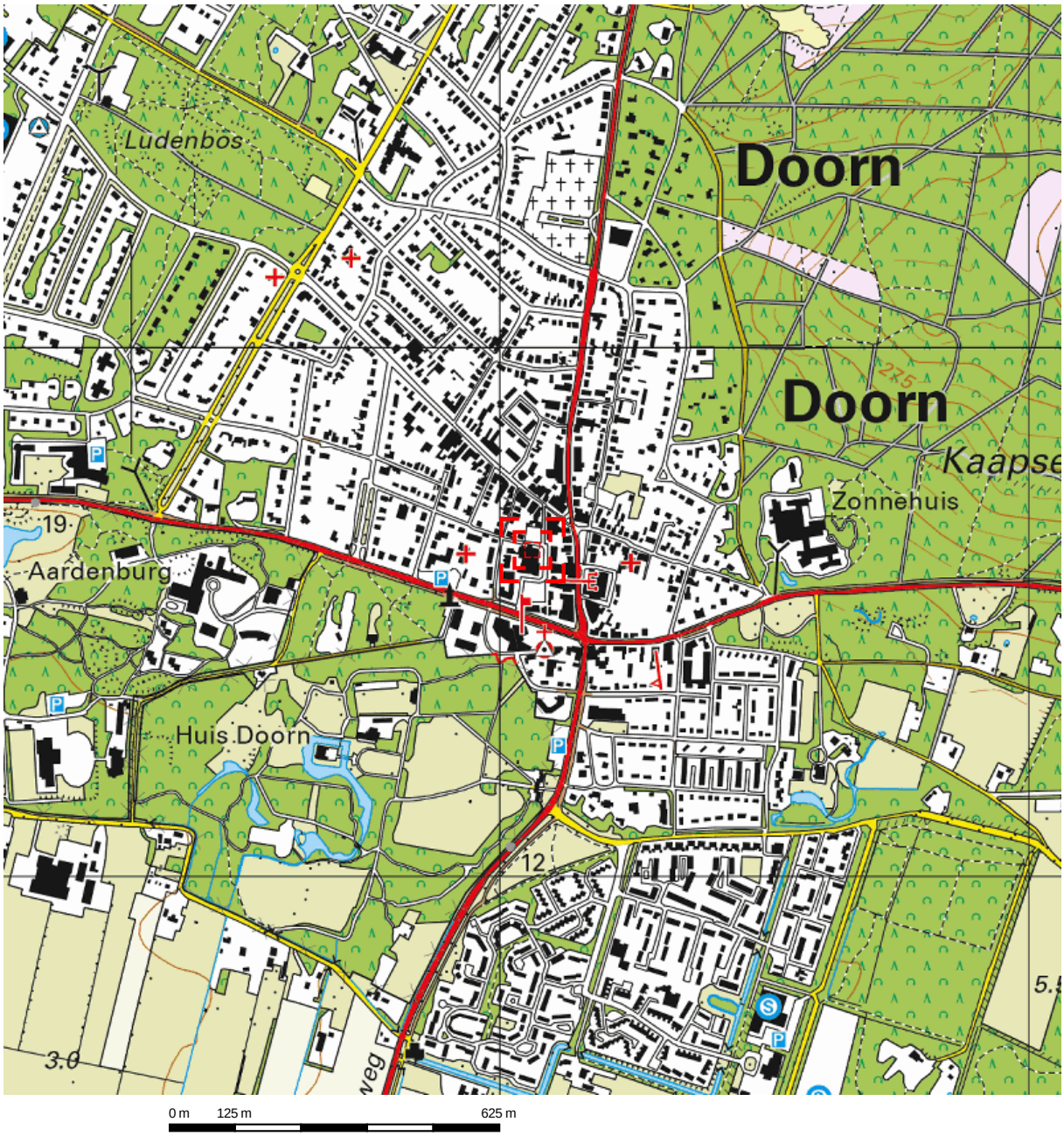

Deze kaart is noordgericht.

Schaal 1: 12500

Hier bevindt zich Kadastraal object Doorn A 7528
Dorpsstraat 25, 3941JK Doorn
CC-BY Kadaster.

BEBOUWING
a bebouwd gebied
b gebouwen
c hoogbouw
d kas

WEGEN
autosnelweg
hoofdweg met gescheiden rijbanen
hoofdweg
regionale weg met gescheiden rijbanen
regionale weg
lokale weg met gescheiden rijbanen
lokale weg
weg met losse of slechte verharding
onverharde weg
straat/overige weg
voetgangersgebied
fietspad
pad, voetpad
weg in aanleg
viaduct
aquaduct
tunnel
vaste brug
beweegbare brug
brug op pijlers

SPOORWEGEN
spoorweg: enkelspoor
spoorweg: meersporig
a station b spoorweg in tunnel
tramweg
a sneltram b sneltramhalte
a metro bovengronds
b metrostation

HYDROGRAFIE
waterloop: smaller dan 3 m
waterloop: 3-6 m breed
waterloop: breder dan 6 m
a schutsluis b stuwen
c koedam
a duiker b grondduiker
c afsluitbare duiker

BODEMGEBRUIK
a grasland met sloten
b akkerland met greppels
c boomgaard
d fruitkwekerij
e boomkwekerij
f grasland met populierenopstand
g loofbos
h naaldbos
i gemengd bos
j griend
k heide
l zand
m drasland, moeras
n rietland
o dodenakker, begraafplaats
p overig bodemgebruik

OVERIGE SYMBOLEN
a religieus gebouw
b toren, hoge koepel
c religieus gebouw met toren
d markant object
e watertoren
f vuurtoren
a gemeentehuis
b postkantoor
c politiebureau
d wegwijzer
a kapel
b kruis
c vlampijp
d telescoop
a windmolen
b waterradmolen
c windmotor
d windturbine
a oliepompinstallatie
b seinmast
c zendmast
a hunebed
b monument
c gemaal
a kampeerterrein
b sportcomplex
c ziekenhuis
a paal b grenspunt c boom
schietbaan
afrastering
hoogspanningsleiding met mast
muur
geluidswering

Deze kaart is noordgericht

12345 Perceelnummer

25 Huisnummer

Vastgestelde kadastrale grens

Voorlopige kadastrale grens

Administratieve kadastrale grens

Bebouwing

Overige topografie

Voor een eensluidend uittreksel, Y, 25 januari 2019
De bewaarder van het kadaster en de openbare registers

Schaal 1:500

Kadastrale gemeente	Doorn
Sectie	A
Perceel	7669

Aan dit uittreksel kunnen geen betrouwbare maten worden ontleend.
De Dienst voor het kadaster en de openbare registers behoudt zich de intellectuele eigendomsrechten voor, waaronder het auteursrecht en het databankenrecht.

Omgevingskaart

Klantreferentie: 1245399

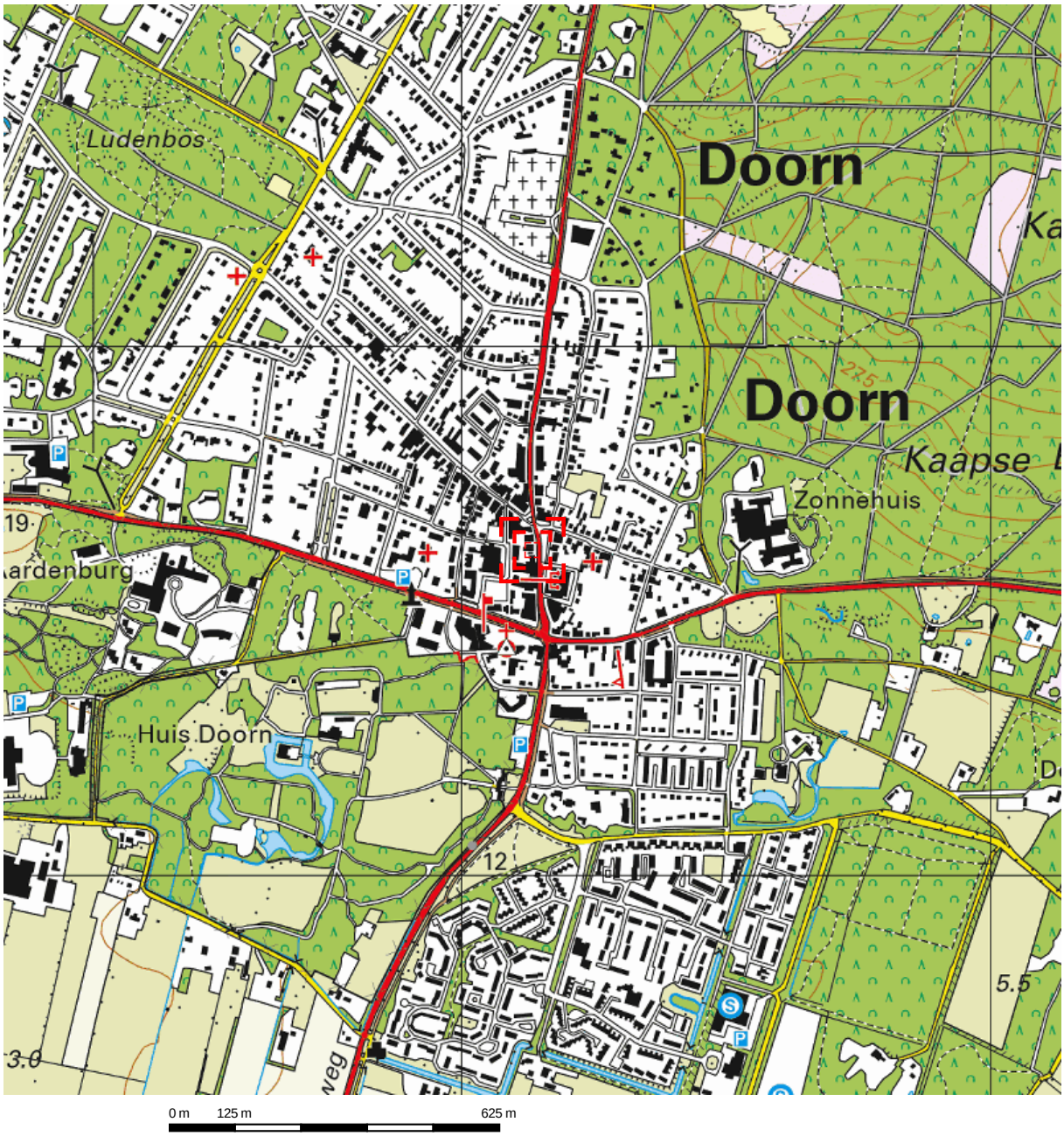

Deze kaart is noordgericht.

Schaal 1: 12500

Hier bevindt zich Kadastraal object Doorn A 7669
Amersfoortseweg 19, 3941EJ Doorn
CC-BY Kadaster.

BEBOUWING
a bebouwd gebied
b gebouwen
c hoogbouw
d kas

WEGEN
autosnelweg
hoofdweg met gescheiden rijbanen
hoofdweg
regionale weg met gescheiden rijbanen
regionale weg
lokale weg met gescheiden rijbanen
lokale weg
weg met losse of slechte verharding
onverharde weg
straat/overige weg
voetgangersgebied
fietspad
pad, voetpad
weg in aanleg
viaduct
aquaduct
tunnel
vaste brug
beweegbare brug
brug op pijlers

SPOORWEGEN
spoorweg: enkelspoor
spoorweg: meersporig
a station b spoorweg in tunnel
tramweg
a sneltram b sneltramhalte
a metro bovengronds
b metrostation

HYDROGRAFIE
waterloop: smaller dan 3 m
waterloop: 3-6 m breed
waterloop: breder dan 6 m
a schutsluis b stuwen
c koedam
a duiker b grondduiker
c afsluitbare duiker

BODEMGEBRUIK
a grasland met sloten
b akkerland met greppels
c boomgaard
d fruitkwekerij
e boomkwekerij
f grasland met populierenopstand
g loofbos
h naaldbos
i gemengd bos
j griend
k heide
l zand
m drasland, moeras
n rietland
o dodenakker, begraafplaats
p overig bodemgebruik

OVERIGE SYMBOLEN
a religieus gebouw
b toren, hoge koepel
c religieus gebouw met toren
d markant object
e watertoren
f vuurtoren
a gemeentehuis
b postkantoor
c politiebureau
d wegwijzer
a kapel
b kruis
c vlampijp
d telescoop
a windmolen
b waterradmolen
c windmotor
d windturbine
a oliepompinstallatie
b seinmast
c zendmast
a hunebed
b monument
c gemaal
a kampeerterrein
b sportcomplex
c ziekenhuis
a paal b grenspunt c boom
schietbaan
afrastering
hoogspanningsleiding met mast
muur
geluidswering

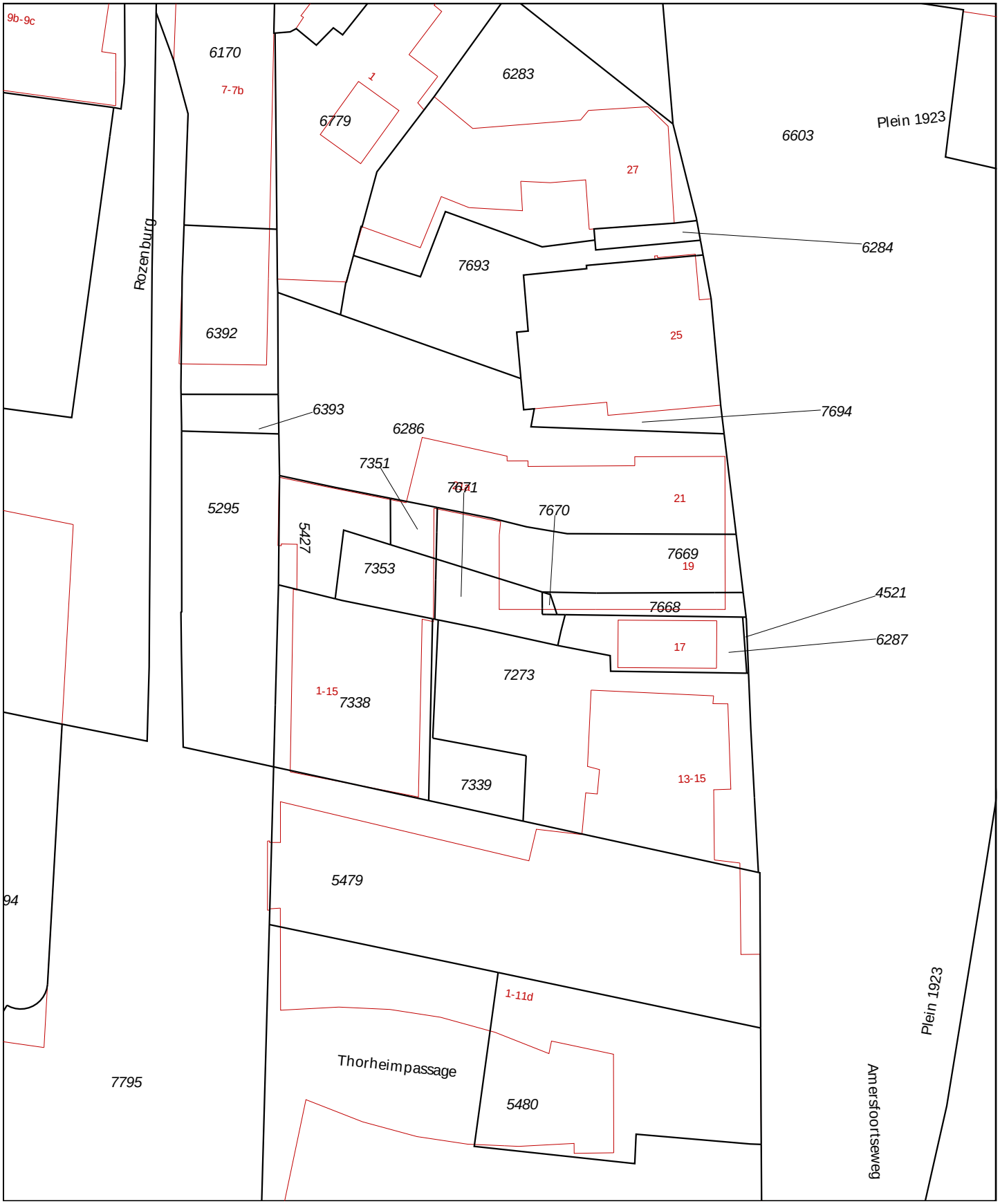

0 m 5 m 25 m

Deze kaart is noordgericht

12345 Perceelnummer

25 Huisnummer

Vastgestelde kadastrale grens

Voorlopige kadastrale grens

Administratieve kadastrale grens

Bebouwing

Overige topografie

Voor een eensluidend uittreksel, Y, 25 januari 2019
De bewaarder van het kadaster en de openbare registers

Schaal 1:500

Kadastrale gemeente	Doorn
Sectie	A
Perceel	7671

Aan dit uittreksel kunnen geen betrouwbare maten worden ontleend.
De Dienst voor het kadaster en de openbare registers behoudt zich de intellectuele eigendomsrechten voor, waaronder het auteursrecht en het databankenrecht.

Omgevingskaart

Klantreferentie: 1245399

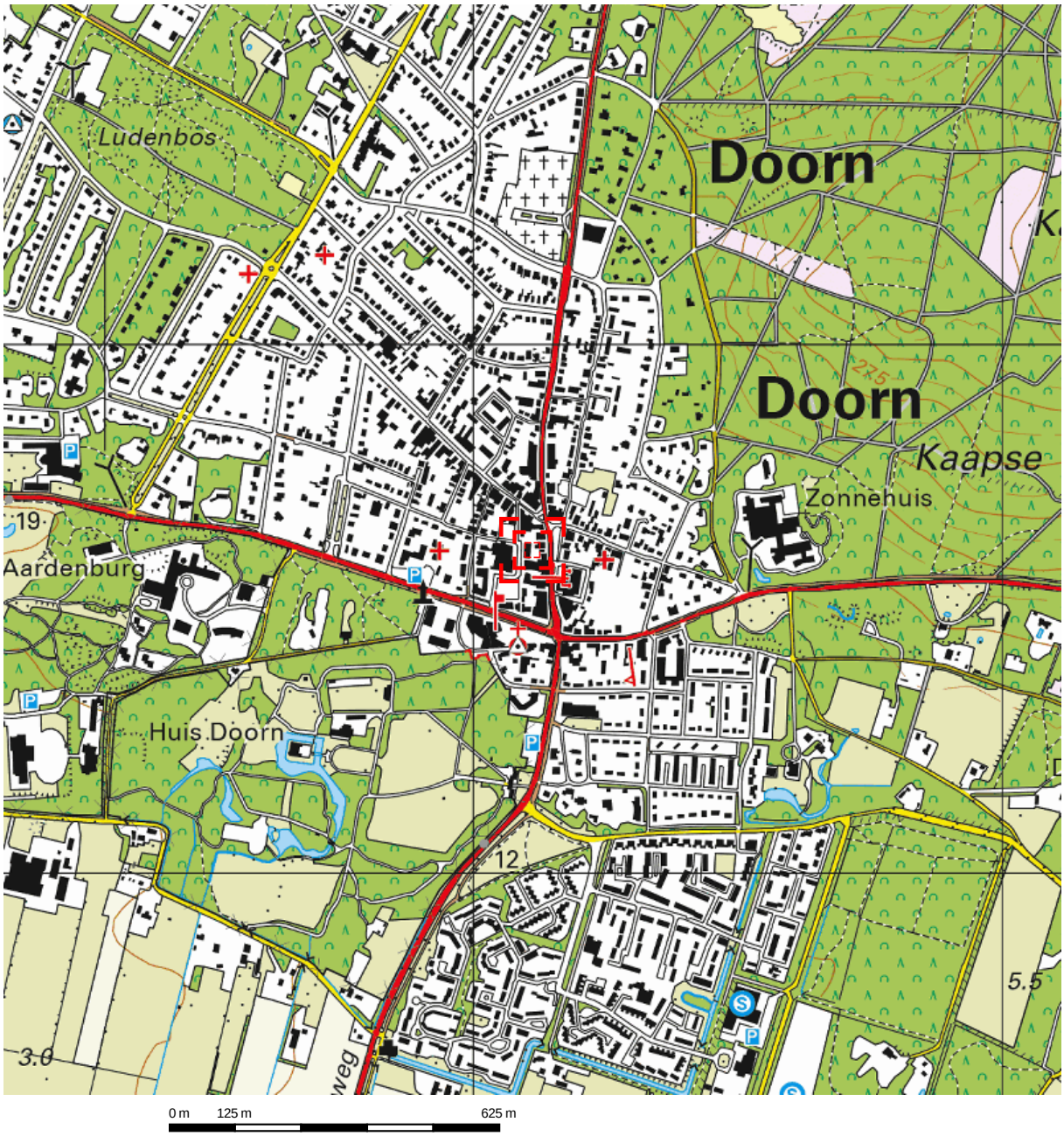

Deze kaart is noordgericht.

Schaal 1: 12500

Hier bevindt zich Kadastraal object Doorn A 7671

CC-BY Kadaster.

BEBOUWING
a bebouwd gebied
b gebouwen
c hoogbouw
d kas

WEGEN
autosnelweg
hoofdweg met gescheiden rijbanen
hoofdweg
regionale weg met gescheiden rijbanen
regionale weg
lokale weg met gescheiden rijbanen
lokale weg
weg met losse of slechte verharding
onverharde weg
straat/overige weg
voetgangersgebied
fietspad
pad, voetpad
weg in aanleg
viaduct
aquaduct
tunnel
vaste brug
beweegbare brug
brug op pijlers

SPOORWEGEN
spoorweg: enkelspoor
spoorweg: meersporig
a station b spoorweg in tunnel
tramweg
a sneltram b sneltramhalte
a metro bovengronds
b metrostation

HYDROGRAFIE
waterloop: smaller dan 3 m
waterloop: 3-6 m breed
waterloop: breder dan 6 m
a schutsluis b stuwen
c koedam
a duiker b grondduiker
c afsluitbare duiker

BODEMGEBRUIK
a grasland met sloten
b akkerland met greppels
c boomgaard
d fruitkwekerij
e boomkwekerij
f grasland met populierenopstand
g loofbos
h naaldbos
i gemengd bos
j griend
k heide
l zand
m drasland, moeras
n rietland
o dodenakker, begraafplaats
p overig bodemgebruik

OVERIGE SYMBOLEN
a religieus gebouw
b toren, hoge koepel
c religieus gebouw met toren
d markant object
e watertoren
f vuurtoren
a gemeentehuis
b postkantoor
c politiebureau
d wegwijzer
a kapel
b kruis
c vlampijp
d telescoop
a windmolen
b waterradmolen
c windmotor
d windturbine
a oliepompinstallatie
b seinmast
c zendmast
a hunebed
b monument
c gemaal
a kampeerterrein
b sportcomplex
c ziekenhuis
a paal b grenspunt c boom
schietbaan
afrastering
hoogspanningsleiding met mast
muur
geluidswering

0 m 5 m 25 m

Deze kaart is noordgericht

12345 Perceelnummer

25 Huisnummer

Vastgestelde kadastrale grens

Voorlopige kadastrale grens

Administratieve kadastrale grens

Bebouwing

Overige topografie

Voor een eensluidend uittreksel, Y, 25 januari 2019
De bewaarder van het kadaster en de openbare registers

Schaal 1:500

Kadastrale gemeente	Doorn
Sectie	A
Perceel	7694

Aan dit uittreksel kunnen geen betrouwbare maten worden ontleend.
De Dienst voor het kadaster en de openbare registers behoudt zich de intellectuele eigendomsrechten voor, waaronder het auteursrecht en het databankenrecht.

Omgevingskaart

Klantreferentie: 1245399

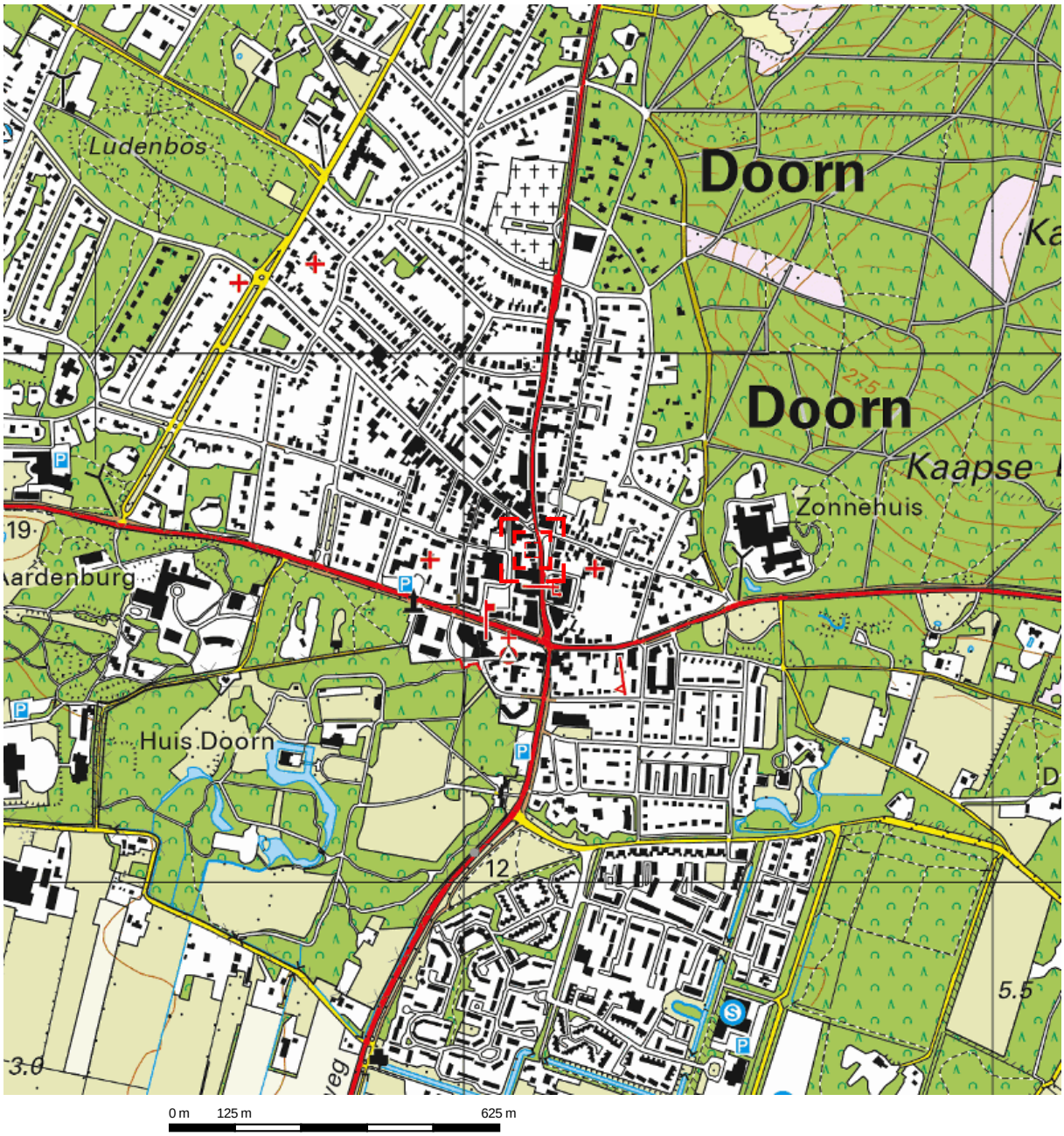

Deze kaart is noordgericht.

Schaal 1: 12500

Hier bevindt zich Kadastraal object Doorn A 7694
Amersfoortseweg 25, 3941EJ Doorn
CC-BY Kadaster.

BEBOUWING
a bebouwd gebied
b gebouwen
c hoogbouw
d kas

WEGEN
autosnelweg
hoofdweg met gescheiden rijbanen
hoofdweg
regionale weg met gescheiden rijbanen
regionale weg
lokale weg met gescheiden rijbanen
lokale weg
weg met losse of slechte verharding
onverharde weg
straat/overige weg
voetgangersgebied
fietspad
pad, voetpad
weg in aanleg
viaduct
aquaduct
tunnel
vaste brug
beweegbare brug
brug op pijlers

SPOORWEGEN
spoorweg: enkelspoor
spoorweg: meersporig
a station b spoorweg in tunnel
tramweg
a sneltram b sneltramhalte
a metro bovengronds
b metrostation

HYDROGRAFIE
waterloop: smaller dan 3 m
waterloop: 3-6 m breed
waterloop: breder dan 6 m
a schutsluis b stuwen
c koedam
a duiker b grondduiker
c afsluitbare duiker

BODEMGEBRUIK
a grasland met sloten
b akkerland met greppels
c boomgaard
d fruitkwekerij
e boomkwekerij
f grasland met populierenopstand
g loofbos
h naaldbos
i gemengd bos
j griend
k heide
l zand
m drasland, moeras
n rietland
o dodenakker, begraafplaats
p overig bodemgebruik

OVERIGE SYMBOLEN
a religieus gebouw
b toren, hoge koepel
c religieus gebouw met toren
d markant object
e watertoren
f vuurtoren
a gemeentehuis
b postkantoor
c politiebureau
d wegwijzer
a kapel
b kruis
c vlampijp
d telescoop
a windmolen
b waterradmolen
c windmotor
d windturbine
a oliepompinstallatie
b seinmast
c zendmast
a hunebed
b monument
c gemaal
a kampeerterrein
b sportcomplex
c ziekenhuis
a paal b grenspunt c boom
schietbaan
afrastering
hoogspanningsleiding met mast
muur
geluidswering

0 m 5 m 25 m

Deze kaart is noordgericht

12345 Perceelnummer

25 Huisnummer

Vastgestelde kadastrale grens

Voorlopige kadastrale grens

Administratieve kadastrale grens

Bebouwing

Overige topografie

Voor een eensluidend uittreksel, Y, 25 januari 2019
De bewaarder van het kadaster en de openbare registers

Schaal 1:500

Kadastrale gemeente	Doorn
Sectie	A
Perceel	7794

Aan dit uittreksel kunnen geen betrouwbare maten worden ontleend.
De Dienst voor het kadaster en de openbare registers behoudt zich de intellectuele eigendomsrechten voor, waaronder het auteursrecht en het databankenrecht.

Omgevingskaart Klantreferentie: 1245399

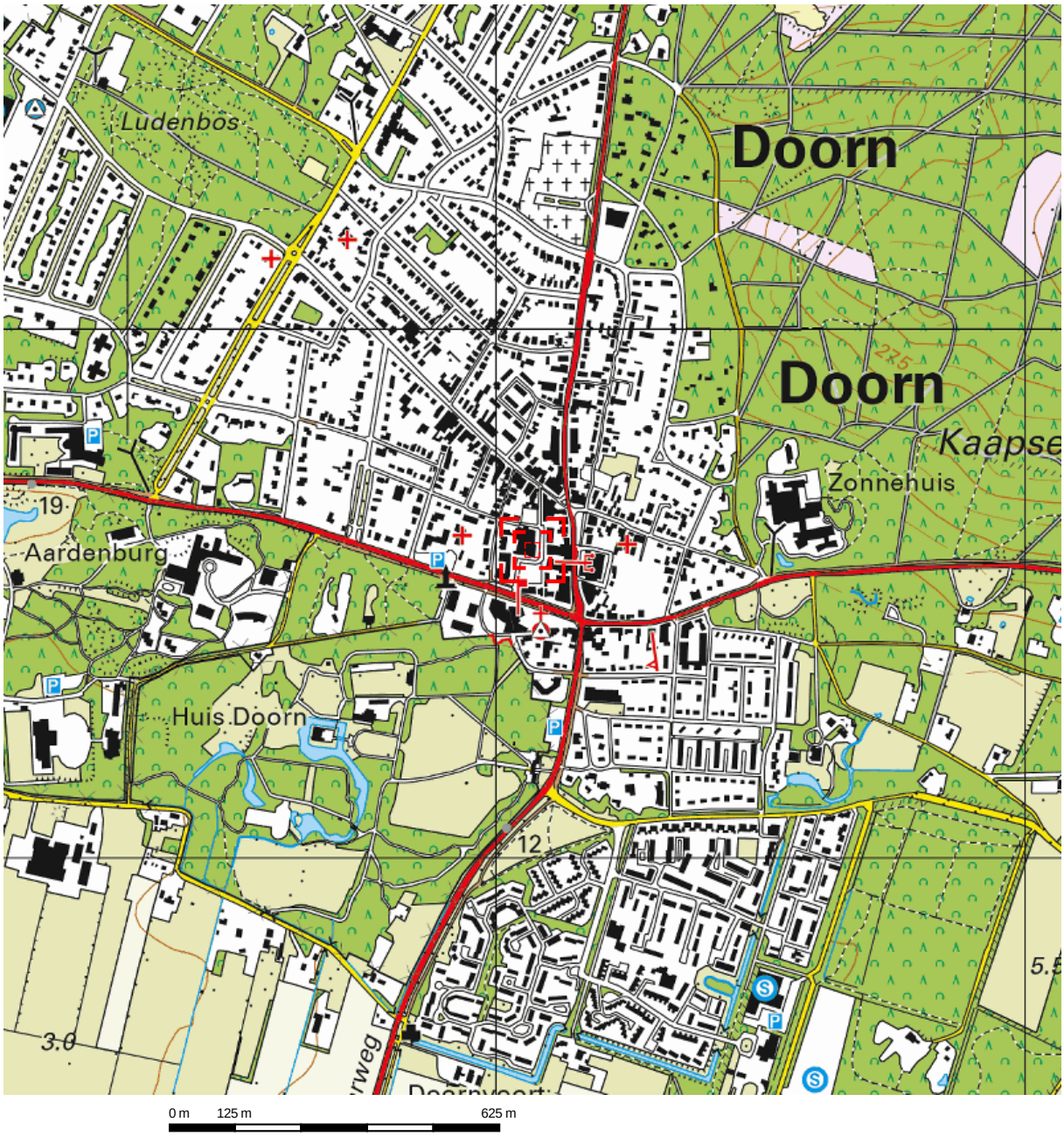

Deze kaart is noordgericht. Schaal 1: 12500

Hier bevindt zich Kadastraal object Doorn A 7794
Dorpsstraat 25, 3941JK Doorn
CC-BY Kadaster.

BEBOUWING
a bebouwd gebied
b gebouwen
c hoogbouw
d kas

WEGEN
autosnelweg
hoofdweg met gescheiden rijbanen
hoofdweg
regionale weg met gescheiden rijbanen
regionale weg
lokale weg met gescheiden rijbanen
lokale weg
weg met losse of slechte verharding
onverharde weg
straat/overige weg
voetgangersgebied
fietspad
pad, voetpad
weg in aanleg
viaduct
aquaduct
tunnel
vaste brug
beweegbare brug
brug op pijlers

SPOORWEGEN
spoorweg: enkelspoor
spoorweg: meersporig
a station b spoorweg in tunnel
tramweg
a sneltram b sneltramhalte
a metro bovengronds
b metrostation

HYDROGRAFIE
waterloop: smaller dan 3 m
waterloop: 3-6 m breed
waterloop: breder dan 6 m
a schutsluis b stuwen
c koedam
a duiker b grondduiker
c afsluitbare duiker

BODEMGEBRUIK
a grasland met sloten
b akkerland met greppels
c boomgaard
d fruitkwekerij
e boomkwekerij
f grasland met populierenopstand
g loofbos
h naaldbos
i gemengd bos
j griend
k heide
l zand
m drasland, moeras
n rietland
o dodenakker, begraafplaats
p overig bodemgebruik

OVERIGE SYMBOLEN
a religieus gebouw
b toren, hoge koepel
c religieus gebouw met toren
d markant object
e watertoren
f vuurtoren
a gemeentehuis
b postkantoor
c politiebureau
d wegwijzer
a kapel
b kruis
c vlampijp
d telescoop
a windmolen
b waterradmolen
c windmotor
d windturbine
a oliepompinstallatie
b seinmast
c zendmast
a hunebed
b monument
c gemaal
a kampeerterrein
b sportcomplex
c ziekenhuis
a paal b grenspunt c boom
schietbaan
afrastering
hoogspanningsleiding met mast
muur
geluidswering

Deze kaart is noordgericht

12345 Perceelnummer

25 Huisnummer

Vastgestelde kadastrale grens

Voorlopige kadastrale grens

Administratieve kadastrale grens

Bebouwing

Overige topografie

Voor een eensluidend uittreksel, Y, 25 januari 2019
De bewaarder van het kadaster en de openbare registers

Schaal 1:1000

Kadastrale gemeente	Doorn
Sectie	A
Perceel	7795

Aan dit uittreksel kunnen geen betrouwbare maten worden ontleend.
De Dienst voor het kadaster en de openbare registers behoudt zich de intellectuele eigendomsrechten voor, waaronder het auteursrecht en het databankenrecht.

Omgevingskaart

Klantreferentie: 1245399

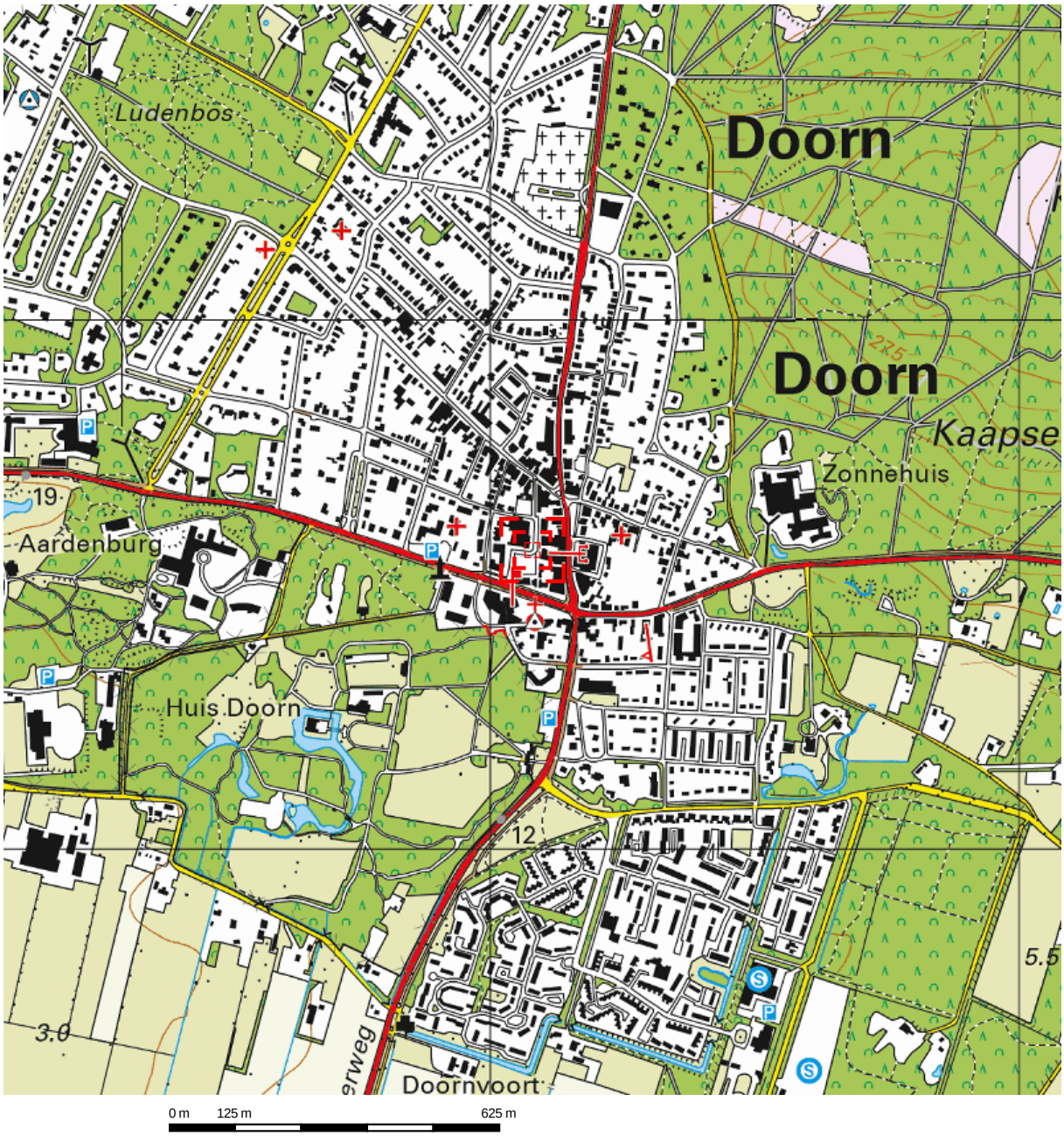

Deze kaart is noordgericht.

Schaal 1: 12500

Hier bevindt zich Kadastraal object Doorn A 7795

CC-BY Kadaster.

BEBOUWING
a bebouwd gebied
b gebouwen
c hoogbouw
d kas

WEGEN
autosnelweg
hoofdweg met gescheiden rijbanen
hoofdweg
regionale weg met gescheiden rijbanen
regionale weg
lokale weg met gescheiden rijbanen
lokale weg
weg met losse of slechte verharding
onverharde weg
straat/overige weg
voetgangersgebied
fietspad
pad, voetpad
weg in aanleg
viaduct
aquaduct
tunnel
vaste brug
beweegbare brug
brug op pijlers

SPOORWEGEN
spoorweg: enkelspoor
spoorweg: meersporig
a station b spoorweg in tunnel
tramweg
a sneltram b sneltramhalte
a metro bovengronds
b metrostation

HYDROGRAFIE
waterloop: smaller dan 3 m
waterloop: 3-6 m breed
waterloop: breder dan 6 m
a schutsluis b stuwen
c koedam
a duiker b grondduiker
c afsluitbare duiker

BODEMGEBRUIK
a grasland met sloten
b akkerland met greppels
c boomgaard
d fruitkwekerij
e boomkwekerij
f grasland met populierenopstand
g loofbos
h naaldbos
i gemengd bos
j griend
k heide
l zand
m drasland, moeras
n rietland
o dodenakker, begraafplaats
p overig bodemgebruik

OVERIGE SYMBOLEN
a religieus gebouw
b toren, hoge koepel
c religieus gebouw met toren
d markant object
e watertoren
f vuurtoren
a gemeentehuis
b postkantoor
c politiebureau
d wegwijzer
a kapel
b kruis
c vlampijp
d telescoop
a windmolen
b waterradmolen
c windmotor
d windturbine
a oliepompinstallatie
b seinmast
c zendmast
a hunebed
b monument
c gemaal
a kampeerterrein
b sportcomplex
c ziekenhuis
a paal b grenspunt c boom
schietbaan
afrastering
hoogspanningsleiding met mast
muur
geluidswering

0 m 5 m 25 m

Deze kaart is noordgericht

12345 Perceelnummer

25 Huisnummer

Vastgestelde kadastrale grens

Voorlopige kadastrale grens

Administratieve kadastrale grens

Bebouwing

Overige topografie

Voor een eensluidend uittreksel, Y, 25 januari 2019
De bewaarder van het kadaster en de openbare registers

Schaal 1:500

Kadastrale gemeente	Doorn
Sectie	B
Perceel	2947

Aan dit uittreksel kunnen geen betrouwbare maten worden ontleend.
De Dienst voor het kadaster en de openbare registers behoudt zich de intellectuele eigendomsrechten voor, waaronder het auteursrecht en het databankenrecht.

Omgevingskaart

Klantreferentie: 1245399

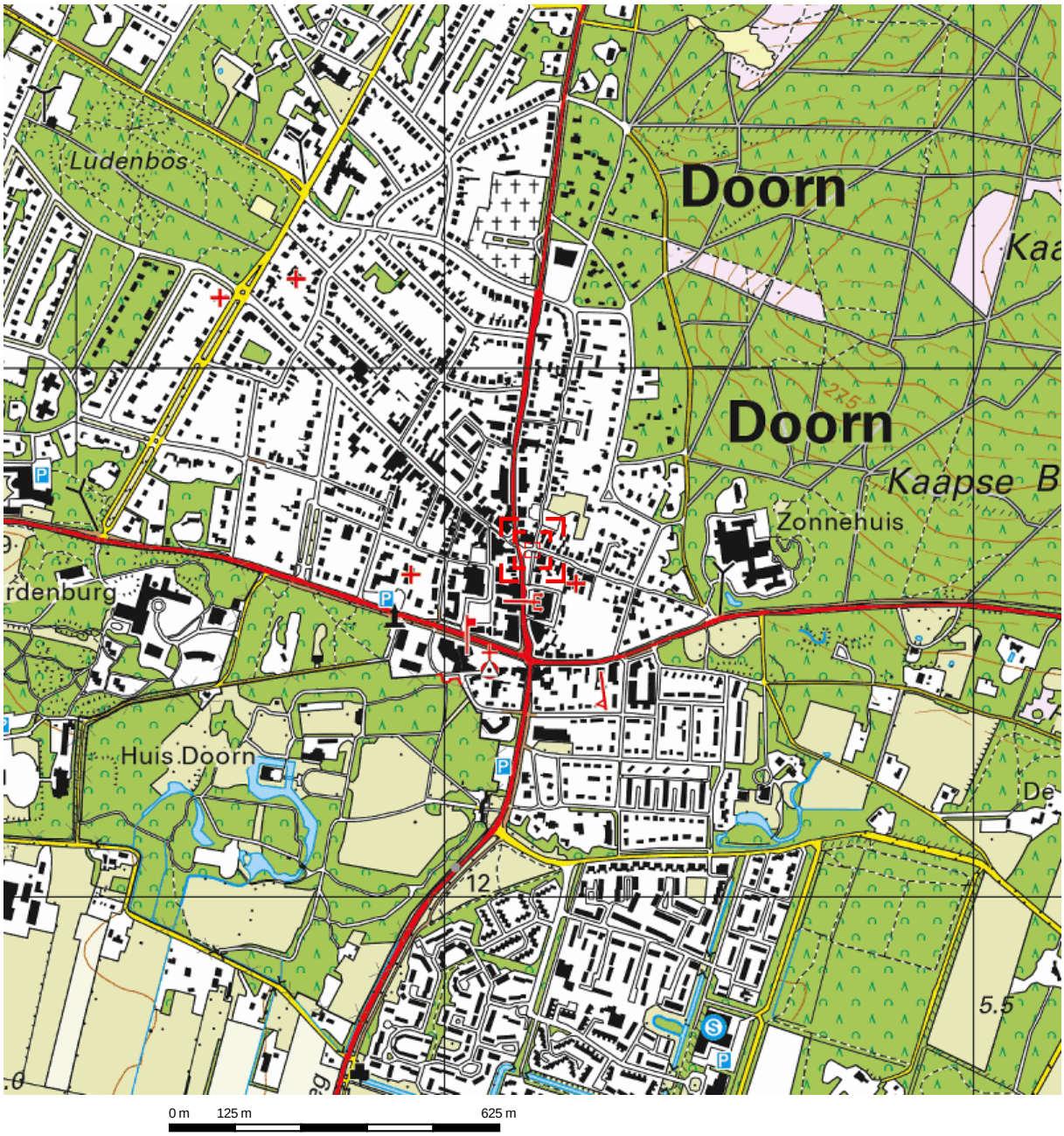

Deze kaart is noordgericht.

Schaal 1: 12500

Hier bevindt zich Kadastraal object Doorn B 2947
Plein 1923 6, 3941ER Doorn
CC-BY Kadaster.

BEBOUWING
a bebouwd gebied
b gebouwen
c hoogbouw
d kas

WEGEN
autosnelweg
hoofdweg met gescheiden rijbanen
hoofdweg
regionale weg met gescheiden rijbanen
regionale weg
lokale weg met gescheiden rijbanen
lokale weg
weg met losse of slechte verharding
onverharde weg
straat/overige weg
voetgangersgebied
fietspad
pad, voetpad
weg in aanleg
viaduct
aquaduct
tunnel
vaste brug
beweegbare brug
brug op pijlers

SPOORWEGEN
spoorweg: enkelspoor
spoorweg: meersporig
a station b spoorweg in tunnel
tramweg
a sneltram b sneltramhalte
a metro bovengronds
b metrostation

HYDROGRAFIE
waterloop: smaller dan 3 m
waterloop: 3-6 m breed
waterloop: breder dan 6 m
a schutsluis b stuwen
c koedam
a duiker b grondduiker
c afsluitbare duiker

BODEMGEBRUIK
a grasland met sloten
b akkerland met greppels
c boomgaard
d fruitkwekerij
e boomkwekerij
f grasland met populierenopstand
g loofbos
h naaldbos
i gemengd bos
j griend
k heide
l zand
m drasland, moeras
n rietland
o dodenakker, begraafplaats
p overig bodemgebruik

OVERIGE SYMBOLEN
a religieus gebouw
b toren, hoge koepel
c religieus gebouw met toren
d markant object
e watertoren
f vuurtoren
a gemeentehuis
b postkantoor
c politiebureau
d wegwijzer
a kapel
b kruis
c vlampijp
d telescoop
a windmolen
b waterradmolen
c windmotor
d windturbine
a oliepompinstallatie
b seinmast
c zendmast
a hunebed
b monument
c gemaal
a kampeerterrein
b sportcomplex
c ziekenhuis
a paal b grenspunt c boom
schietbaan
afrastering
hoogspanningsleiding met mast
muur
geluidswering

0 m 5 m 25 m

Deze kaart is noordgericht

12345 Perceelnummer

25 Huisnummer

Vastgestelde kadastrale grens

Voorlopige kadastrale grens

Administratieve kadastrale grens

Bebouwing

Overige topografie

Voor een eensluidend uittreksel, Y, 25 januari 2019
De bewaarder van het kadaster en de openbare registers

Schaal 1:500

Kadastrale gemeente	Doorn
Sectie	B
Perceel	3103

Aan dit uittreksel kunnen geen betrouwbare maten worden ontleend.
De Dienst voor het kadaster en de openbare registers behoudt zich de intellectuele eigendomsrechten voor, waaronder het auteursrecht en het databankenrecht.

Omgevingskaart

Klantreferentie: 1245399

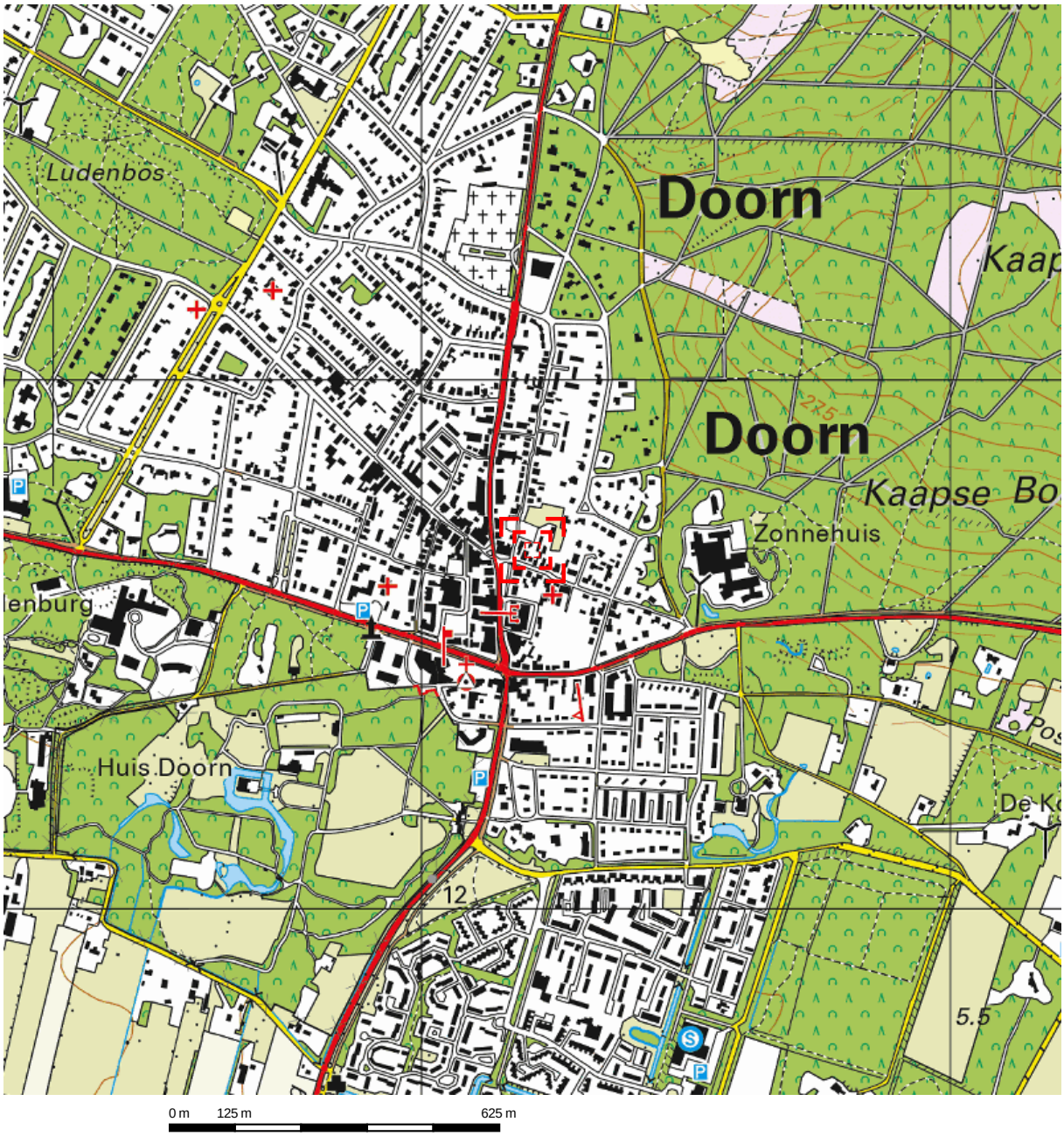

Deze kaart is noordgericht.

Schaal 1: 12500

Hier bevindt zich Kadastraal object Doorn B 3103
Acacialaan 11, 3941JP Doorn
CC-BY Kadaster.

BEBOUWING
a bebouwd gebied
b gebouwen
c hoogbouw
d kas

WEGEN
autosnelweg
hoofdweg met gescheiden rijbanen
hoofdweg
regionale weg met gescheiden rijbanen
regionale weg
lokale weg met gescheiden rijbanen
lokale weg
weg met losse of slechte verharding
onverharde weg
straat/overige weg
voetgangersgebied
fietspad
pad, voetpad
weg in aanleg
viaduct
aquaduct
tunnel
vaste brug
beweegbare brug
brug op pijlers

SPOORWEGEN
spoorweg: enkelspoor
spoorweg: meersporig
a station b spoorweg in tunnel
tramweg
a sneltram b sneltramhalte
a metro bovengronds
b metrostation

HYDROGRAFIE
waterloop: smaller dan 3 m
waterloop: 3-6 m breed
waterloop: breder dan 6 m
a schutsluis b stuwen
c koedam
a duiker b grondduiker
c afsluitbare duiker

BODEMGEBRUIK
a grasland met sloten
b akkerland met greppels
c boomgaard
d fruitkwekerij
e boomkwekerij
f grasland met populierenopstand
g loofbos
h naaldbos
i gemengd bos
j griend
k heide
l zand
m drasland, moeras
n rietland
o dodenakker, begraafplaats
p overig bodemgebruik

OVERIGE SYMBOLEN
a religieus gebouw
b toren, hoge koepel
c religieus gebouw met toren
d markant object
e watertoren
f vuurtoren
a gemeentehuis
b postkantoor
c politiebureau
d wegwijzer
a kapel
b kruis
c vlampijp
d telescoop
a windmolen
b waterradmolen
c windmotor
d windturbine
a oliepompinstallatie
b seinmast
c zendmast
a hunebed
b monument
c gemaal
a kampeerterrein
b sportcomplex
c ziekenhuis
a paal b grenspunt c boom
schietbaan
afrastering
hoogspanningsleiding met mast
muur
geluidswering

Deze kaart is noordgericht

12345 Perceelnummer

25 Huisnummer

Vastgestelde kadastrale grens

Voorlopige kadastrale grens

Administratieve kadastrale grens

Bebouwing

Overige topografie

Voor een eensluidend uittreksel, Y, 25 januari 2019
De bewaarder van het kadaster en de openbare registers

Schaal 1:500

Kadastrale gemeente	Doorn
Sectie	B
Perceel	3104

Aan dit uittreksel kunnen geen betrouwbare maten worden ontleend.
De Dienst voor het kadaster en de openbare registers behoudt zich de intellectuele eigendomsrechten voor, waaronder het auteursrecht en het databankenrecht.

Omgevingskaart

Klantreferentie: 1245399

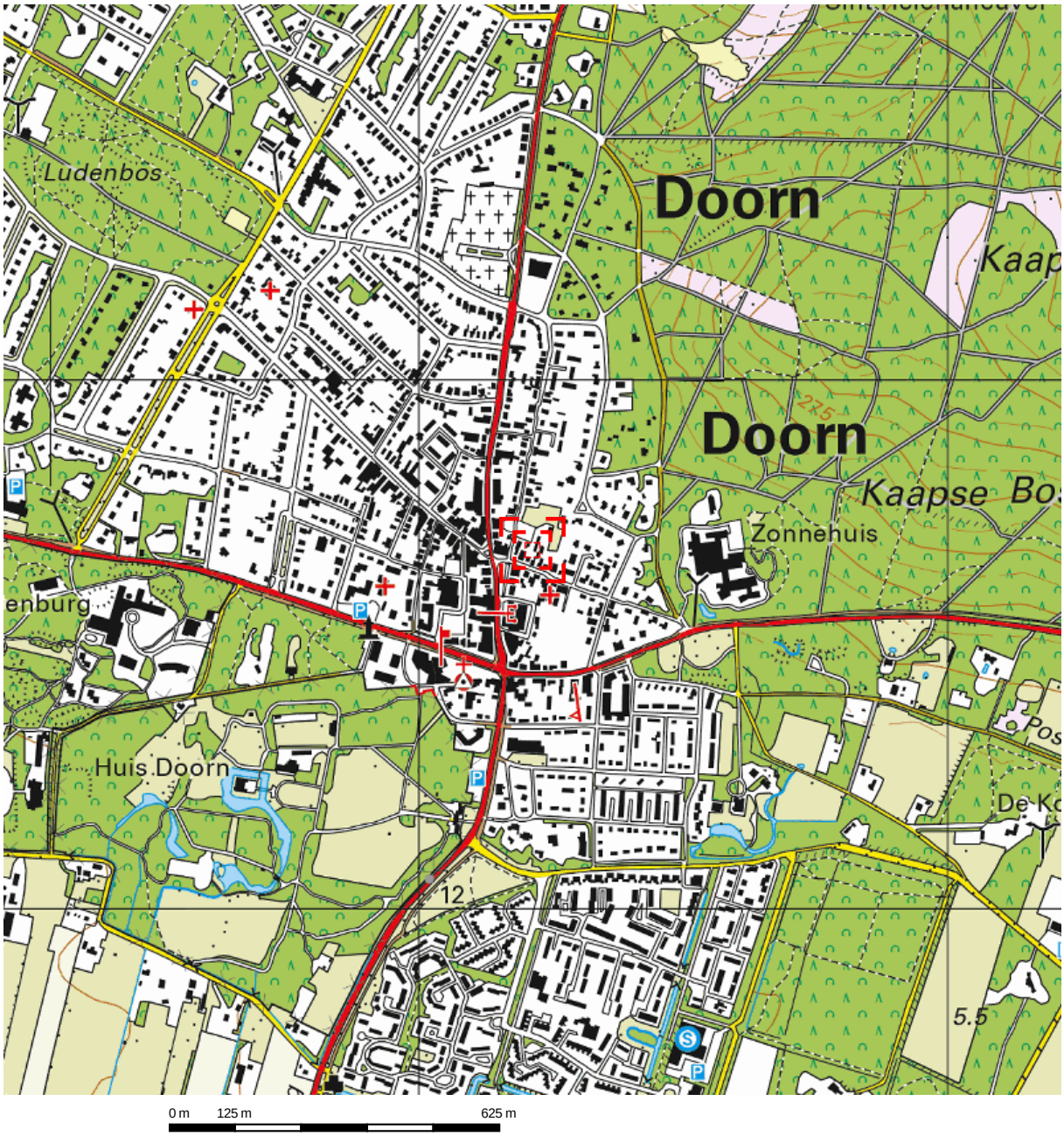

Deze kaart is noordgericht.

Schaal 1: 12500

Hier bevindt zich Kadastraal object Doorn B 3104
Acacialaan 13, 3941JP Doorn
CC-BY Kadaster.

BEBOUWING
a bebouwd gebied
b gebouwen
c hoogbouw
d kas

WEGEN
autosnelweg
hoofdweg met gescheiden rijbanen
hoofdweg
regionale weg met gescheiden rijbanen
regionale weg
lokale weg met gescheiden rijbanen
lokale weg
weg met losse of slechte verharding
onverharde weg
straat/overige weg
voetgangersgebied
fietspad
pad, voetpad
weg in aanleg
viaduct
aquaduct
tunnel
vaste brug
beweegbare brug
brug op pijlers

SPOORWEGEN
spoorweg: enkelspoor
spoorweg: meersporig
a station b spoorweg in tunnel
tramweg
a sneltram b sneltramhalte
a metro bovengronds
b metrostation

HYDROGRAFIE
waterloop: smaller dan 3 m
waterloop: 3-6 m breed
waterloop: breder dan 6 m
a schutsluis b stuwen
c koedam
a duiker b grondduiker
c afsluitbare duiker

BODEMGEBRUIK
a grasland met sloten
b akkerland met greppels
c boomgaard
d fruitkwekerij
e boomkwekerij
f grasland met populierenopstand
g loofbos
h naaldbos
i gemengd bos
j griend
k heide
l zand
m drasland, moeras
n rietland
o dodenakker, begraafplaats
p overig bodemgebruik

OVERIGE SYMBOLEN
a religieus gebouw
b toren, hoge koepel
c religieus gebouw met toren
d markant object
e watertoren
f vuurtoren
a gemeentehuis
b postkantoor
c politiebureau
d wegwijzer
a kapel
b kruis
c vlampijp
d telescoop
a windmolen
b waterradmolen
c windmotor
d windturbine
a oliepompinstallatie
b seinmast
c zendmast
a hunebed
b monument
c gemaal
a kampeerterrein
b sportcomplex
c ziekenhuis
a paal b grenspunt c boom
schietbaan
afrastering
hoogspanningsleiding met mast
muur
geluidswering

0 m 5 m 25 m

Deze kaart is noordgericht

12345 Perceelnummer

25 Huisnummer

Vastgestelde kadastrale grens

Voorlopige kadastrale grens

Administratieve kadastrale grens

Bebouwing

Overige topografie

Voor een eensluidend uittreksel, Y, 25 januari 2019
De bewaarder van het kadaster en de openbare registers

Schaal 1:500

Kadastrale gemeente	Doorn
Sectie	B
Perceel	3416

Aan dit uittreksel kunnen geen betrouwbare maten worden ontleend.
De Dienst voor het kadaster en de openbare registers behoudt zich de intellectuele eigendomsrechten voor, waaronder het auteursrecht en het databankenrecht.

Omgevingskaart

Klantreferentie: 1245399

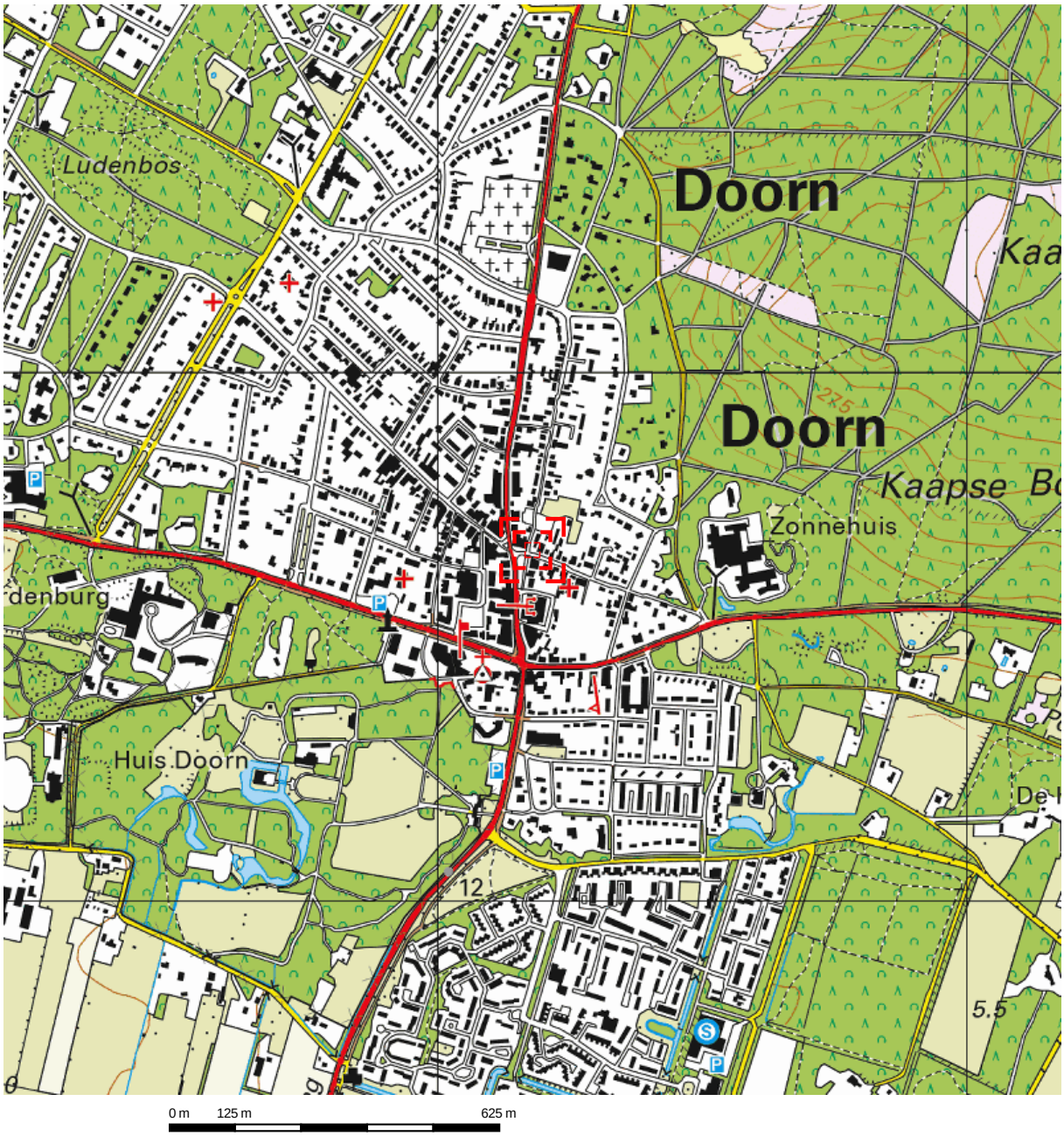

Deze kaart is noordgericht.

Schaal 1: 12500

Hier bevindt zich Kadastraal object Doorn B 3416
Acacialaan 5, 3941JP Doorn
CC-BY Kadaster.

BEBOUWING
a bebouwd gebied
b gebouwen
c hoogbouw
d kas

WEGEN
autosnelweg
hoofdweg met gescheiden rijbanen
hoofdweg
regionale weg met gescheiden rijbanen
regionale weg
lokale weg met gescheiden rijbanen
lokale weg
weg met losse of slechte verharding
onverharde weg
straat/overige weg
voetgangersgebied
fietspad
pad, voetpad
weg in aanleg
viaduct
aquaduct
tunnel
vaste brug
beweegbare brug
brug op pijlers

SPOORWEGEN
spoorweg: enkelspoor
spoorweg: meersporig
a station b spoorweg in tunnel
tramweg
a sneltram b sneltramhalte
a metro bovengronds
b metrostation

HYDROGRAFIE
waterloop: smaller dan 3 m
waterloop: 3-6 m breed
waterloop: breder dan 6 m
a schutsluis b stuwen
c koedam
a duiker b grondduiker
c afsluitbare duiker

BODEMGEBRUIK
a grasland met sloten
b akkerland met greppels
c boomgaard
d fruitkwekerij
e boomkwekerij
f grasland met populierenopstand
g loofbos
h naaldbos
i gemengd bos
j griend
k heide
l zand
m drasland, moeras
n rietland
o dodenakker, begraafplaats
p overig bodemgebruik

OVERIGE SYMBOLEN
a religieus gebouw
b toren, hoge koepel
c religieus gebouw met toren
d markant object
e watertoren
f vuurtoren
a gemeentehuis
b postkantoor
c politiebureau
d wegwijzer
a kapel
b kruis
c vlampijp
d telescoop
a windmolen
b waterradmolen
c windmotor
d windturbine
a oliepompinstallatie
b seinmast
c zendmast
a hunebed
b monument
c gemaal
a kampeerterrein
b sportcomplex
c ziekenhuis
a paal b grenspunt c boom
schietbaan
afrastering
hoogspanningsleiding met mast
muur
geluidswering

0 m 5 m 25 m

Deze kaart is noordgericht

12345 Perceelnummer

25 Huisnummer

Vastgestelde kadastrale grens

Voorlopige kadastrale grens

Administratieve kadastrale grens

Bebouwing

Overige topografie

Voor een eensluidend uittreksel, Y, 25 januari 2019
De bewaarder van het kadaster en de openbare registers

Schaal 1:500

Kadastrale gemeente	Doorn
Sectie	B
Perceel	3520

Aan dit uittreksel kunnen geen betrouwbare maten worden ontleend.
De Dienst voor het kadaster en de openbare registers behoudt zich de intellectuele eigendomsrechten voor, waaronder het auteursrecht en het databankenrecht.

Omgevingskaart

Klantreferentie: 1245399

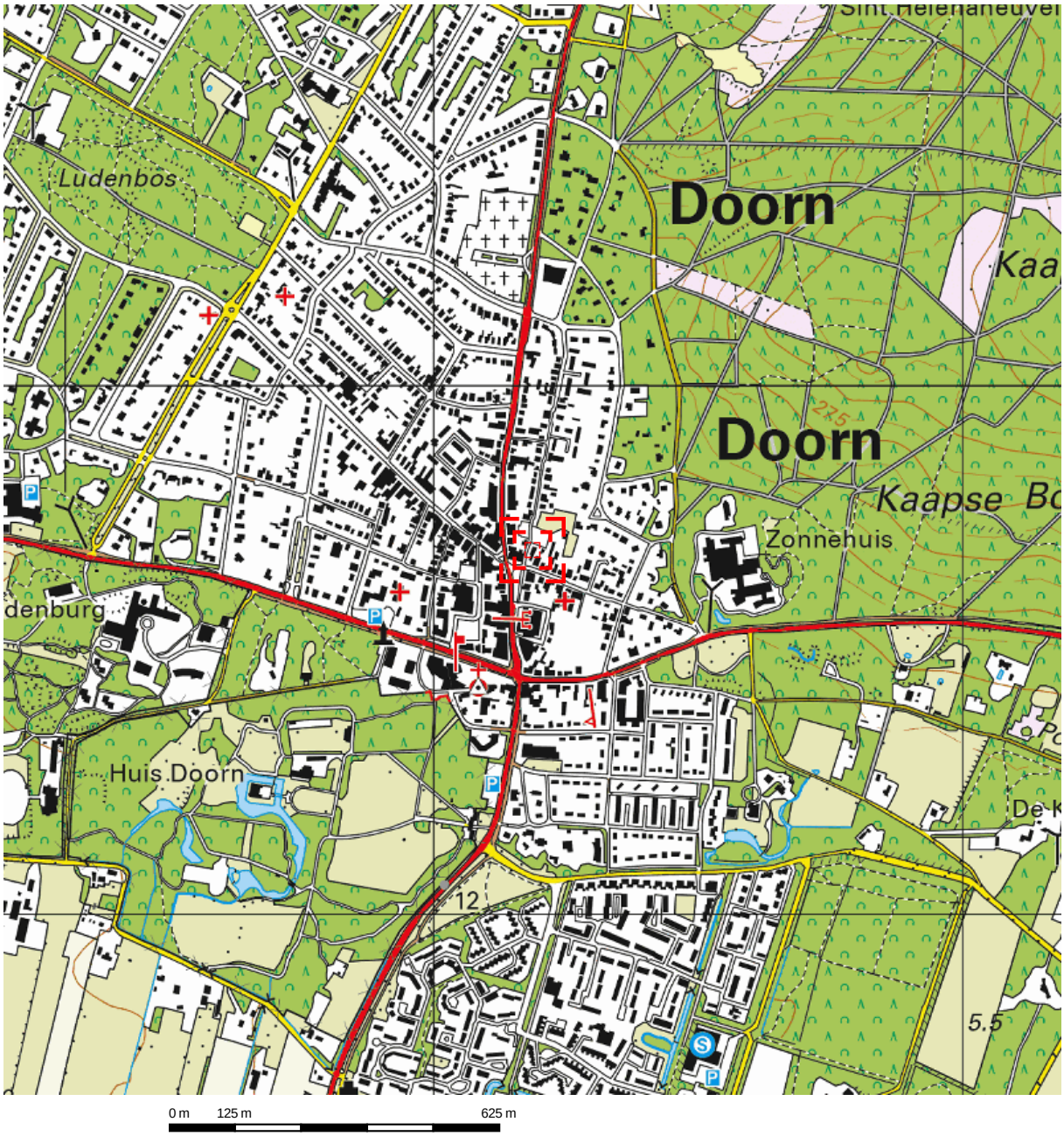

Deze kaart is noordgericht.

Schaal 1: 12500

Hier bevindt zich Kadastraal object Doorn B 3520
van Bennekomweg 2, 3941RJ Doorn
CC-BY Kadaster.

BEBOUWING
a bebouwd gebied
b gebouwen
c hoogbouw
d kas

WEGEN
autosnelweg
hoofdweg met gescheiden rijbanen
hoofdweg
regionale weg met gescheiden rijbanen
regionale weg
lokale weg met gescheiden rijbanen
lokale weg
weg met losse of slechte verharding
onverharde weg
straat/overige weg
voetgangersgebied
fietspad
pad, voetpad
weg in aanleg
viaduct
aquaduct
tunnel
vaste brug
beweegbare brug
brug op pijlers

SPOORWEGEN
spoorweg: enkelspoor
spoorweg: meersporig
a station b spoorweg in tunnel
tramweg
a sneltram b sneltramhalte
a metro bovengronds
b metrostation

HYDROGRAFIE
waterloop: smaller dan 3 m
waterloop: 3-6 m breed
waterloop: breder dan 6 m
a schutsluis b stuwen
c koedam
a duiker b grondduiker
c afsluitbare duiker

BODEMGEBRUIK
a grasland met sloten
b akkerland met greppels
c boomgaard
d fruitkwekerij
e boomkwekerij
f grasland met populierenopstand
g loofbos
h naaldbos
i gemengd bos
j griend
k heide
l zand
m drasland, moeras
n rietland
o dodenakker, begraafplaats
p overig bodemgebruik

OVERIGE SYMBOLEN
a religieus gebouw
b toren, hoge koepel
c religieus gebouw met toren
d markant object
e watertoren
f vuurtoren
a gemeentehuis
b postkantoor
c politiebureau
d wegwijzer
a kapel
b kruis
c vlampijp
d telescoop
a windmolen
b waterradmolen
c windmotor
d windturbine
a oliepompinstallatie
b seinmast
c zendmast
a hunebed
b monument
c gemaal
a kampeerterrein
b sportcomplex
c ziekenhuis
a paal b grenspunt c boom
schietbaan
afrastering
hoogspanningsleiding met mast
muur
geluidswering

kadaster

BETREFT	Doorn A 365
UW REFERENTIE	1245399
GELEVERD OP	25-01-2019 - 11:29
PRODUCTIEORDERNUMMER	S11022712734
VOLLEDIG GESIGNALEERD T/M	24-01-2019 - 14:59
VOLLEDIG BIJGEWERKT T/M	24-01-2019 - 14:59
BLAD	1 van 2

Eigendomsinformatie

ALGEMEEN

Kadastrale aanduiding	Doorn A 365 Kadastrale objectidentificatie : 026310036570000		
Kadastrale grootte	28.920 m²		
Grens en grootte	Vastgesteld		
Coördinaten	151292 - 448826		
Omschrijving	Terrein (akkerbouw)		
Koopsom	€ 1.610.920 Met meer onroerend goed verkregen	**Koopjaar**	1999

AANTEKENINGEN

Publiekrechtelijke beperking Basisregistratie Kadaster	Er zijn geen beperkingen bekend in de Basisregistratie Kadaster.
Publiekrechtelijke beperking Landelijke Voorziening	Er zijn geen beperkingen bekend in de Landelijke Voorziening WKPB.

RECHTEN

1 Eigendom belast met Zakelijk recht als bedoeld in artikel 5, lid 3, onder b, van de Belemmeringenwet Privaatrecht (zie 1.1)

Soort recht	Eigendom (recht van)		
Afkomstig uit stuk	Hyp4 11174/11 Utrecht	**Ingeschreven op**	07-12-1999
Naam gerechtigde	De heer Matthijs Jacobus Cornelis Maat		
Adres	Molenweg 9 3941 PT DOORN		
Geboren	20-12-1958 Persoonsgegevens zijn ontleend aan de Basisregistratie Personen	**te**	UITHOORN
Burgerlijke staat	Zie akte(n)		

1.1 Zakelijk recht als bedoeld in artikel 5, lid 3, onder b, van de Belemmeringenwet Privaatrecht

Afkomstig uit stuk	Hyp4 6677/4 Utrecht	**Ingeschreven op**	31-12-1990
Naam gerechtigde	Gasdistributie Zeist En Omstreken		
Adres	Kerkplein 2 3941 HV DOORN		

Postadres	Postbus 200 3940 AE DOORN
Statutaire zetel	ZEIST

De Dienst voor het kadaster en de openbare registers behoudt ten aanzien van de kadastrale gegevens
zich het recht voor als bedoeld in artikel 2 lid 1 juncto artikel 6 lid 3 van de Databankenwet.
Heeft u nog vragen? Neem contact op met de klantenservice.

kadaster

BETREFT	Doorn A 3717
UW REFERENTIE	1245399
GELEVERD OP	25-01-2019 - 11:45
PRODUCTIEORDERNUMMER	S11022714936
VOLLEDIG GESIGNALEERD T/M	24-01-2019 - 14:59
VOLLEDIG BIJGEWERKT T/M	24-01-2019 - 14:59
BLAD	1 van 2

Eigendomsinformatie

ALGEMEEN

Kadastrale aanduiding	Doorn A 3717 Kadastrale objectidentificatie : 026310371770000		
Locatie	Achterweg 2 a 3941 PS Doorn Locatiegegevens zijn ontleend aan de Basisregistraties Adressen en Gebouwen		
Kadastrale grootte	3.190 m²		
Grens en grootte	Vastgesteld		
Coördinaten	151363 - 449003		
Omschrijving	Wonen		
	Erf - tuin		
Koopsom	€ 750.000 Met meer onroerend goed verkregen	**Koopjaar**	2017

AANTEKENINGEN

Publiekrechtelijke beperking Basisregistratie Kadaster	Er zijn geen beperkingen bekend in de Basisregistratie Kadaster.		
Publiekrechtelijke beperking Landelijke Voorziening	Beschermd monument, Gemeentewet		
Betrokken gemeente	Utrechtse Heuvelrug		
Afkomstig uit stuk	209 Gegevens zijn conform de gemeentelijke beperkingenregistratie	**Ingeschreven op**	19-04-2013

RECHTEN

1	**Eigendom belast met Zakelijk recht als bedoeld in artikel 5, lid 3, onder b, van de Belemmeringenwet Privaatrecht (zie 1.1)**		
Soort recht	Eigendom (recht van)		
Afkomstig uit stuk	Hyp4 71231/168	**Ingeschreven op**	02-08-2017 om 09:00
Naam gerechtigde	De heer Richard van Hooijdonk		
Adres	Achterweg 2 A 3941 PS DOORN		
Geboren	13-03-1968	**te**	DEN HELDER
Geboorteland	Nederland Persoonsgegevens zijn ontleend aan de Basisregistratie Personen		

Burgerlijke staat	Gehuwd (ten tijde van verkrijging)

1.1 Zakelijk recht als bedoeld in artikel 5, lid 3, onder b, van de Belemmeringenwet Privaatrecht

Afkomstig uit stukken	Hyp4 68898/120	**Ingeschreven op**	25-08-2016 om 09:00
	Hyp4 11789/35 Utrecht	**Ingeschreven op**	19-12-2000
Naam gerechtigde	Stedin Netten B.V.		
Adres	Blaak 8 3011 TA ROTTERDAM		
Statutaire zetel	ROTTERDAM		
KvK-nummer	64930149 (Bron: Handelsregister) Voor de meest actuele naam, zetel en adres, raadpleeg het Handelsregister		

De Dienst voor het kadaster en de openbare registers behoudt ten aanzien van de kadastrale gegevens zich het recht voor als bedoeld in artikel 2 lid 1 juncto artikel 6 lid 3 van de Databankenwet.
Heeft u nog vragen? Neem contact op met de klantenservice.

kadaster

BETREFT	Doorn A 4046
UW REFERENTIE	1245399
GELEVERD OP	25-01-2019 - 11:47
PRODUCTIEORDERNUMMER	S11022715205
VOLLEDIG GESIGNALEERD T/M	24-01-2019 - 14:59
VOLLEDIG BIJGEWERKT T/M	24-01-2019 - 14:59
BLAD	1 van 1

Eigendomsinformatie

ALGEMEEN

Kadastrale aanduiding	Doorn A 4046 Kadastrale objectidentificatie : 026310404670000
Kadastrale grootte	500 m²
Grens en grootte	Vastgesteld
Coördinaten	151964 - 449494
Omschrijving	Wegen

AANTEKENINGEN

Publiekrechtelijke beperking Basisregistratie Kadaster	Er zijn geen beperkingen bekend in de Basisregistratie Kadaster.
Publiekrechtelijke beperking Landelijke Voorziening	Er zijn geen beperkingen bekend in de Landelijke Voorziening WKPB.

RECHTEN

1 Eigendom (recht van)

Afkomstig uit stuk	Hyp4 60011/84	**Ingeschreven op**	15-06-2011 om 09:00
Naam gerechtigde	Gemeente Utrechtse Heuvelrug		
Adres	Kerkplein 2 3941 HV DOORN		
Postadres	Postbus 200 3940 AE DOORN		
Statutaire zetel	DOORN		
KvK-nummer	50092812 (Bron: Handelsregister) Voor de meest actuele naam, zetel en adres, raadpleeg het Handelsregister		

De Dienst voor het kadaster en de openbare registers behoudt ten aanzien van de kadastrale gegevens
zich het recht voor als bedoeld in artikel 2 lid 1 juncto artikel 6 lid 3 van de Databankenwet.
Heeft u nog vragen? Neem contact op met de klantenservice.

kadaster

BETREFT	Doorn A 4372
UW REFERENTIE	1245399
GELEVERD OP	25-01-2019 - 11:48
PRODUCTIEORDERNUMMER	S11022715363
VOLLEDIG GESIGNALEERD T/M	24-01-2019 - 14:59
VOLLEDIG BIJGEWERKT T/M	24-01-2019 - 14:59
BLAD	1 van 1

Eigendomsinformatie

ALGEMEEN

Kadastrale aanduiding	Doorn A 4372 Kadastrale objectidentificatie : 026310437270000
Locaties	DORPSSTR 4 3941 JM DOORN
	MOLENWG 5 3941 PT DOORN
Kadastrale grootte	465 m²
Grens en grootte	Vastgesteld
Coördinaten	152004 - 449448
Omschrijving	Gezondheid

AANTEKENINGEN

Publiekrechtelijke beperking Basisregistratie Kadaster	Er zijn geen beperkingen bekend in de Basisregistratie Kadaster.
Publiekrechtelijke beperking Landelijke Voorziening	Er zijn geen beperkingen bekend in de Landelijke Voorziening WKPB.

RECHTEN

1 Eigendom (recht van)

Afkomstig uit stuk	Hyp4 60011/84	**Ingeschreven op**	15-06-2011 om 09:00
Naam gerechtigde	Gemeente Utrechtse Heuvelrug		
Adres	Kerkplein 2 3941 HV DOORN		
Postadres	Postbus 200 3940 AE DOORN		
Statutaire zetel	DOORN		
KvK-nummer	50092812 (Bron: Handelsregister) Voor de meest actuele naam, zetel en adres, raadpleeg het Handelsregister		

De Dienst voor het kadaster en de openbare registers behoudt ten aanzien van de kadastrale gegevens zich het recht voor als bedoeld in artikel 2 lid 1 juncto artikel 6 lid 3 van de Databankenwet.
Heeft u nog vragen? Neem contact op met de klantenservice.

kadaster

BETREFT	Doorn A 4407
UW REFERENTIE	1245399
GELEVERD OP	25-01-2019 - 11:58
PRODUCTIEORDERNUMMER	S11022716702
VOLLEDIG GESIGNALEERD T/M	24-01-2019 - 14:59
VOLLEDIG BIJGEWERKT T/M	24-01-2019 - 14:59
BLAD	1 van 2

Eigendomsinformatie

ALGEMEEN

Kadastrale aanduiding	Doorn A 4407 Kadastrale objectidentificatie : 026310440770000
Locaties	Dorpsstraat 27 3941 JK Doorn Locatiegegevens zijn ontleend aan de Basisregistraties Adressen en Gebouwen
	KERKLN 27 A 3941 HT DOORN
	KERKLN 27 B 3941 HT DOORN
Kadastrale grootte	712 m²
Grens en grootte	Vastgesteld
Coördinaten	152053 - 449533
Omschrijving	Wonen

AANTEKENINGEN

Publiekrechtelijke beperking Basisregistratie Kadaster	Er zijn geen beperkingen bekend in de Basisregistratie Kadaster.		
Publiekrechtelijke beperking Landelijke Voorziening	Beschermd monument, Gemeentewet		
Betrokken gemeente	Utrechtse Heuvelrug		
Afkomstig uit stuk	203 Gegevens zijn conform de gemeentelijke beperkingenregistratie	**Ingeschreven op**	25-04-2013

RECHTEN

1	**Eigendom (recht van)**		
Afkomstig uit stukken	Hyp4 55090/196	**Ingeschreven op**	21-07-2008 om 09:00
	Hyp4 4365/51 Utrecht		
Aanvullend stuk	Hyp4 55120/101 Is aanvulling op Hyp4 55090/196	**Ingeschreven op**	24-07-2008 om 09:00
Naam gerechtigde	Mevrouw Minou Amorison		
Adres	Langbroekerdijk A 44 A 3947 BJ LANGBROEK		
Geboren	02-05-1958	**te**	DOORN

Geboorteland	Nederland Persoonsgegevens zijn ontleend aan de Basisregistratie Personen
Burgerlijke staat	Zie akte(n)

De Dienst voor het kadaster en de openbare registers behoudt ten aanzien van de kadastrale gegevens
zich het recht voor als bedoeld in artikel 2 lid 1 juncto artikel 6 lid 3 van de Databankenwet.
Heeft u nog vragen? Neem contact op met de klantenservice.

kadaster

BETREFT	Doorn A 5398
UW REFERENTIE	1245399
GELEVERD OP	25-01-2019 - 12:00
PRODUCTIEORDERNUMMER	S11022716902
VOLLEDIG GESIGNALEERD T/M	24-01-2019 - 14:59
VOLLEDIG BIJGEWERKT T/M	24-01-2019 - 14:59
BLAD	1 van 1

Eigendomsinformatie

ALGEMEEN

Kadastrale aanduiding	Doorn A 5398 Kadastrale objectidentificatie : 026310539870000
Locatie	Kerkplein 14 3941 HV Doorn
Kadastrale grootte	69 m²
Grens en grootte	Vastgesteld
Coördinaten	152031 - 449465
Omschrijving	Terrein (nieuwbouw bedrijvigheid)

AANTEKENINGEN

Publiekrechtelijke beperking Basisregistratie Kadaster	Er zijn geen beperkingen bekend in de Basisregistratie Kadaster.
Publiekrechtelijke beperking Landelijke Voorziening	Er zijn geen beperkingen bekend in de Landelijke Voorziening WKPB.

RECHTEN

1 Eigendom (recht van)

Afkomstig uit stuk	Hyp4 60011/84	**Ingeschreven op**	15-06-2011 om 09:00
Naam gerechtigde	Gemeente Utrechtse Heuvelrug		
Adres	Kerkplein 2 3941 HV DOORN		
Postadres	Postbus 200 3940 AE DOORN		
Statutaire zetel	DOORN		
KvK-nummer	50092812 (Bron: Handelsregister) Voor de meest actuele naam, zetel en adres, raadpleeg het Handelsregister		

De Dienst voor het kadaster en de openbare registers behoudt ten aanzien van de kadastrale gegevens
zich het recht voor als bedoeld in artikel 2 lid 1 juncto artikel 6 lid 3 van de Databankenwet.
Heeft u nog vragen? Neem contact op met de klantenservice.

kadaster

BETREFT	Doorn A 5399
UW REFERENTIE	1245399
GELEVERD OP	25-01-2019 - 12:03
PRODUCTIEORDERNUMMER	S11022717224
VOLLEDIG GESIGNALEERD T/M	24-01-2019 - 14:59
VOLLEDIG BIJGEWERKT T/M	24-01-2019 - 14:59
BLAD	1 van 1

Eigendomsinformatie

ALGEMEEN

Kadastrale aanduiding	Doorn A 5399 Kadastrale objectidentificatie : 026310539970000
Locaties	Kerkplein 4 3941 HV Doorn
	Kerkplein 8 3941 HV Doorn
Kadastrale grootte	214 m²
Grens en grootte	Vastgesteld
Coördinaten	152026 - 449451
Omschrijving	Erf - tuin

AANTEKENINGEN

Publiekrechtelijke beperking Basisregistratie Kadaster	Er zijn geen beperkingen bekend in de Basisregistratie Kadaster.
Publiekrechtelijke beperking Landelijke Voorziening	Er zijn geen beperkingen bekend in de Landelijke Voorziening WKPB.

RECHTEN

1 Eigendom (recht van)

Afkomstig uit stuk	Hyp4 60011/84	**Ingeschreven op**	15-06-2011 om 09:00
Naam gerechtigde	Gemeente Utrechtse Heuvelrug		
Adres	Kerkplein 2 3941 HV DOORN		
Postadres	Postbus 200 3940 AE DOORN		
Statutaire zetel	DOORN		
KvK-nummer	50092812 (Bron: Handelsregister) Voor de meest actuele naam, zetel en adres, raadpleeg het Handelsregister		

De Dienst voor het kadaster en de openbare registers behoudt ten aanzien van de kadastrale gegevens
zich het recht voor als bedoeld in artikel 2 lid 1 juncto artikel 6 lid 3 van de Databankenwet.
Heeft u nog vragen? Neem contact op met de klantenservice.

kadaster

BETREFT	Doorn A 5400
UW REFERENTIE	1245399
GELEVERD OP	25-01-2019 - 12:04
PRODUCTIEORDERNUMMER	S11022717368
VOLLEDIG GESIGNALEERD T/M	24-01-2019 - 14:59
VOLLEDIG BIJGEWERKT T/M	24-01-2019 - 14:59
BLAD	1 van 1

Eigendomsinformatie

ALGEMEEN

Kadastrale aanduiding	Doorn A 5400 Kadastrale objectidentificatie : 026310540070000
Locaties	DORPSSTR 6 3941 JM DOORN
	DORPSSTR 6 A 3941 JM DOORN
	Kerkplein 6 3941 HV Doorn
	Kerkplein 12 3941 HV Doorn
Kadastrale grootte	453 m²
Grens en grootte	Vastgesteld
Coördinaten	152041 - 449454
Omschrijving	Wonen

AANTEKENINGEN

Publiekrechtelijke beperking Basisregistratie Kadaster	Er zijn geen beperkingen bekend in de Basisregistratie Kadaster.
Publiekrechtelijke beperking Landelijke Voorziening	Er zijn geen beperkingen bekend in de Landelijke Voorziening WKPB.

RECHTEN

1 Eigendom (recht van)

Afkomstig uit stuk	Hyp4 60011/84	**Ingeschreven op**	15-06-2011 om 09:00
Naam gerechtigde	Gemeente Utrechtse Heuvelrug		
Adres	Kerkplein 2 3941 HV DOORN		
Postadres	Postbus 200 3940 AE DOORN		
Statutaire zetel	DOORN		
KvK-nummer	50092812 (Bron: Handelsregister) Voor de meest actuele naam, zetel en adres, raadpleeg het Handelsregister		

De Dienst voor het kadaster en de openbare registers behoudt ten aanzien van de kadastrale gegevens zich het recht voor als bedoeld in artikel 2 lid 1 juncto artikel 6 lid 3 van de Databankenwet.
Heeft u nog vragen? Neem contact op met de klantenservice.

kadaster

BETREFT	Doorn A 5401
UW REFERENTIE	1245399
GELEVERD OP	25-01-2019 - 12:07
PRODUCTIEORDERNUMMER	S11022717716
VOLLEDIG GESIGNALEERD T/M	24-01-2019 - 14:59
VOLLEDIG BIJGEWERKT T/M	24-01-2019 - 14:59
BLAD	1 van 1

Eigendomsinformatie

ALGEMEEN

Kadastrale aanduiding	Doorn A 5401 Kadastrale objectidentificatie : 026310540170000
Locaties	DORPSSTR 6 3941 JM DOORN
	DORPSSTR 8 A 3941 JM DOORN
Kadastrale grootte	988 m²
Grens en grootte	Vastgesteld
Coördinaten	152057 - 449444
Omschrijving	Wonen

AANTEKENINGEN

Publiekrechtelijke beperking Basisregistratie Kadaster	Er zijn geen beperkingen bekend in de Basisregistratie Kadaster.
Publiekrechtelijke beperking Landelijke Voorziening	Er zijn geen beperkingen bekend in de Landelijke Voorziening WKPB.

RECHTEN

1 Eigendom (recht van)

Afkomstig uit stuk	Hyp4 60011/84	**Ingeschreven op**	15-06-2011 om 09:00
Naam gerechtigde	Gemeente Utrechtse Heuvelrug		
Adres	Kerkplein 2 3941 HV DOORN		
Postadres	Postbus 200 3940 AE DOORN		
Statutaire zetel	DOORN		
KvK-nummer	50092812 (Bron: Handelsregister) Voor de meest actuele naam, zetel en adres, raadpleeg het Handelsregister		

De Dienst voor het kadaster en de openbare registers behoudt ten aanzien van de kadastrale gegevens
zich het recht voor als bedoeld in artikel 2 lid 1 juncto artikel 6 lid 3 van de Databankenwet.
Heeft u nog vragen? Neem contact op met de klantenservice.

kadaster

BETREFT	Doorn A 5402
UW REFERENTIE	1245399
GELEVERD OP	25-01-2019 - 12:08
PRODUCTIEORDERNUMMER	S11022717801
VOLLEDIG GESIGNALEERD T/M	24-01-2019 - 14:59
VOLLEDIG BIJGEWERKT T/M	24-01-2019 - 14:59
BLAD	1 van 1

Eigendomsinformatie

ALGEMEEN

Kadastrale aanduiding	Doorn A 5402 Kadastrale objectidentificatie : 026310540270000
Locatie	Raadhuisplein 2 g 1 3941 JT Doorn
Kadastrale grootte	2.379 m²
Grens en grootte	Vastgesteld
Coördinaten	152005 - 449413
Omschrijving	Wegen

AANTEKENINGEN

Publiekrechtelijke beperking Basisregistratie Kadaster	Er zijn geen beperkingen bekend in de Basisregistratie Kadaster.
Publiekrechtelijke beperking Landelijke Voorziening	Er zijn geen beperkingen bekend in de Landelijke Voorziening WKPB.

RECHTEN

1 Eigendom (recht van)

Afkomstig uit stuk	Hyp4 60011/84	**Ingeschreven op**	15-06-2011 om 09:00
Naam gerechtigde	Gemeente Utrechtse Heuvelrug		
Adres	Kerkplein 2 3941 HV DOORN		
Postadres	Postbus 200 3940 AE DOORN		
Statutaire zetel	DOORN		
KvK-nummer	50092812 (Bron: Handelsregister) Voor de meest actuele naam, zetel en adres, raadpleeg het Handelsregister		

De Dienst voor het kadaster en de openbare registers behoudt ten aanzien van de kadastrale gegevens
zich het recht voor als bedoeld in artikel 2 lid 1 juncto artikel 6 lid 3 van de Databankenwet.
Heeft u nog vragen? Neem contact op met de klantenservice.

kadaster

BETREFT	Doorn A 5420
UW REFERENTIE	1245399
GELEVERD OP	25-01-2019 - 12:08
PRODUCTIEORDERNUMMER	S11022717893
VOLLEDIG GESIGNALEERD T/M	24-01-2019 - 14:59
VOLLEDIG BIJGEWERKT T/M	24-01-2019 - 14:59
BLAD	1 van 1

Eigendomsinformatie

ALGEMEEN

Kadastrale aanduiding	Doorn A 5420 Kadastrale objectidentificatie : 026310542070000		
Kadastrale grootte	1.370 m²		
Grens en grootte	Vastgesteld		
Coördinaten	152041 - 449533		
Omschrijving	Parkeren		
Koopsom	€ 2.947.430 Met meer onroerend goed verkregen	**Koopjaar**	2001

AANTEKENINGEN

Publiekrechtelijke beperking Basisregistratie Kadaster	Er zijn geen beperkingen bekend in de Basisregistratie Kadaster.
Publiekrechtelijke beperking Landelijke Voorziening	Er zijn geen beperkingen bekend in de Landelijke Voorziening WKPB.

RECHTEN

1	**Eigendom (recht van)**		
Afkomstig uit stuk	Hyp4 12396/43 Utrecht	**Ingeschreven op**	20-12-2001
Aanvullend stuk	Hyp4 13354/162 Utrecht Is aanvulling op Hyp4 12396/43 Utrecht	**Ingeschreven op**	02-09-2005 om 09:00
Naam gerechtigde	Stichting Bedrijfspensioenfonds Voor Het Beroepsvervoer Over De Weg		
Adres	Molenwerf 2 1014 AG AMSTERDAM		
Postadres	Postbus 501 9700 AM GRONINGEN		
Statutaire zetel	AMSTERDAM		

De Dienst voor het kadaster en de openbare registers behoudt ten aanzien van de kadastrale gegevens zich het recht voor als bedoeld in artikel 2 lid 1 juncto artikel 6 lid 3 van de Databankenwet.
Heeft u nog vragen? Neem contact op met de klantenservice.

kadaster

BETREFT	Doorn A 5427
UW REFERENTIE	1245399
GELEVERD OP	25-01-2019 - 12:11
PRODUCTIEORDERNUMMER	S11022718144
VOLLEDIG GESIGNALEERD T/M	24-01-2019 - 14:59
VOLLEDIG BIJGEWERKT T/M	24-01-2019 - 14:59
BLAD	1 van 2

Eigendomsinformatie

ALGEMEEN

Kadastrale aanduiding	Doorn A 5427 Kadastrale objectidentificatie : 026310542770000		
Kadastrale grootte	87 m²		
Grens en grootte	Vastgesteld		
Coördinaten	152098 - 449618		
Omschrijving	Berging - stalling (garage-schuur)		
Koopsom	€ 800.000 Met meer onroerend goed verkregen	**Koopjaar**	2008

AANTEKENINGEN

Publiekrechtelijke beperking Basisregistratie Kadaster	Er zijn geen beperkingen bekend in de Basisregistratie Kadaster.		
Publiekrechtelijke beperking Landelijke Voorziening	Er zijn geen beperkingen bekend in de Landelijke Voorziening WKPB.		
Overige aantekening	Rangwisseling		
Afkomstig uit stuk	Hyp3 57843/195 Rangwisseling	**Ingeschreven op**	31-12-2008 om 09:00
Overige aantekening	Raadpleeg brondocument		
Afkomstig uit stuk	Hyp3 65358/92 verbetering	**Ingeschreven op**	14-08-2013 om 12:18

RECHTEN

1	**Eigendom (recht van)**		
Afkomstig uit stuk	Hyp4 56065/109	**Ingeschreven op**	31-12-2008 om 09:00
Naam gerechtigde	De heer Adrianus Gijsbertus Maria van Bekkum		
Adres	Heideweg 74 3829 BB HOOGLANDERVEEN		
Geboren	01-05-1960 Persoonsgegevens zijn ontleend aan de Basisregistratie Personen	**te**	HOOGLAND
Burgerlijke staat	Gehuwd (ten tijde van verkrijging)		

Betrokken persoon Mevrouw Marion Hendrika Maria Korndewal (ten tijde van verkrijging)

Persoonsgegevens zijn ontleend aan de Basisregistratie Personen

De Dienst voor het kadaster en de openbare registers behoudt ten aanzien van de kadastrale gegevens
zich het recht voor als bedoeld in artikel 2 lid 1 juncto artikel 6 lid 3 van de Databankenwet.
Heeft u nog vragen? Neem contact op met de klantenservice.

kadaster

BETREFT	Doorn A 6088
UW REFERENTIE	1245399
GELEVERD OP	25-01-2019 - 12:12
PRODUCTIEORDERNUMMER	S11022718302
VOLLEDIG GESIGNALEERD T/M	24-01-2019 - 14:59
VOLLEDIG BIJGEWERKT T/M	24-01-2019 - 14:59
BLAD	1 van 1

Eigendomsinformatie

ALGEMEEN

Kadastrale aanduiding	Doorn A 6088 Kadastrale objectidentificatie : 026310608870000
Kadastrale grootte	6.220 m²
Grens en grootte	Vastgesteld
Coördinaten	151641 - 448852
Omschrijving	Wegen

AANTEKENINGEN

Publiekrechtelijke beperking Basisregistratie Kadaster	Er zijn geen beperkingen bekend in de Basisregistratie Kadaster.
Publiekrechtelijke beperking Landelijke Voorziening	Er zijn geen beperkingen bekend in de Landelijke Voorziening WKPB.

RECHTEN

1 Eigendom (recht van)

Afkomstig uit stuk	Hyp4 60011/84	**Ingeschreven op**	15-06-2011 om 09:00
Naam gerechtigde	Gemeente Utrechtse Heuvelrug		
Adres	Kerkplein 2 3941 HV DOORN		
Postadres	Postbus 200 3940 AE DOORN		
Statutaire zetel	DOORN		
KvK-nummer	50092812 (Bron: Handelsregister) Voor de meest actuele naam, zetel en adres, raadpleeg het Handelsregister		

De Dienst voor het kadaster en de openbare registers behoudt ten aanzien van de kadastrale gegevens
zich het recht voor als bedoeld in artikel 2 lid 1 juncto artikel 6 lid 3 van de Databankenwet.
Heeft u nog vragen? Neem contact op met de klantenservice.

kadaster

BETREFT	Doorn A 6089
UW REFERENTIE	1245399
GELEVERD OP	25-01-2019 - 12:14
PRODUCTIEORDERNUMMER	S11022718527
VOLLEDIG GESIGNALEERD T/M	24-01-2019 - 14:59
VOLLEDIG BIJGEWERKT T/M	24-01-2019 - 14:59
BLAD	1 van 1

Eigendomsinformatie

ALGEMEEN

Kadastrale aanduiding	Doorn A 6089 Kadastrale objectidentificatie : 026310608970000
Kadastrale grootte	280 m²
Grens en grootte	Vastgesteld
Coördinaten	151991 - 449475
Omschrijving	Erf - tuin

AANTEKENINGEN

Publiekrechtelijke beperking Basisregistratie Kadaster	Er zijn geen beperkingen bekend in de Basisregistratie Kadaster.
Publiekrechtelijke beperking Landelijke Voorziening	Er zijn geen beperkingen bekend in de Landelijke Voorziening WKPB.

RECHTEN

1 Eigendom (recht van)

Afkomstig uit stuk	Hyp4 60011/84	**Ingeschreven op**	15-06-2011 om 09:00
Naam gerechtigde	Gemeente Utrechtse Heuvelrug		
Adres	Kerkplein 2 3941 HV DOORN		
Postadres	Postbus 200 3940 AE DOORN		
Statutaire zetel	DOORN		
KvK-nummer	50092812 (Bron: Handelsregister) Voor de meest actuele naam, zetel en adres, raadpleeg het Handelsregister		

De Dienst voor het kadaster en de openbare registers behoudt ten aanzien van de kadastrale gegevens
zich het recht voor als bedoeld in artikel 2 lid 1 juncto artikel 6 lid 3 van de Databankenwet.
Heeft u nog vragen? Neem contact op met de klantenservice.

kadaster

BETREFT	Doorn A 6170
UW REFERENTIE	1245399
GELEVERD OP	25-01-2019 - 12:16
PRODUCTIEORDERNUMMER	S11022718751
VOLLEDIG GESIGNALEERD T/M	24-01-2019 - 14:59
VOLLEDIG BIJGEWERKT T/M	24-01-2019 - 14:59
BLAD	1 van 1

Eigendomsinformatie

ALGEMEEN

Kadastrale aanduiding	Doorn A 6170 Kadastrale objectidentificatie : 026310617070000
Locatie	Kampweg 7 b 3941 HC Doorn
Kadastrale grootte	497 m²
Grens en grootte	Vastgesteld
Coördinaten	152090 - 449664
Omschrijving	Wonen met bedrijvigheid

AANTEKENINGEN

Publiekrechtelijke beperking Basisregistratie Kadaster	Er zijn geen beperkingen bekend in de Basisregistratie Kadaster.
Publiekrechtelijke beperking Landelijke Voorziening	Er zijn geen beperkingen bekend in de Landelijke Voorziening WKPB.

RECHTEN

1 Eigendom (recht van)

Afkomstig uit stuk	Hyp4 10520/7 Utrecht	**Ingeschreven op**	01-12-1998
Vereniging van eigenaren	Vereniging Van Eigenaren Kampweg 5 En 7		
Adres	Kampweg 5 3941 HC DOORN		
Statutaire zetel	DOORN		
KvK-nummer	30284135 (Bron: Handelsregister) Voor de meest actuele naam, zetel en adres, raadpleeg het Handelsregister		

De Dienst voor het kadaster en de openbare registers behoudt ten aanzien van de kadastrale gegevens
zich het recht voor als bedoeld in artikel 2 lid 1 juncto artikel 6 lid 3 van de Databankenwet.
Heeft u nog vragen? Neem contact op met de klantenservice.

kadaster

BETREFT	Doorn A 6283
UW REFERENTIE	1245399
GELEVERD OP	25-01-2019 - 12:17
PRODUCTIEORDERNUMMER	S11022718818
VOLLEDIG GESIGNALEERD T/M	24-01-2019 - 14:59
VOLLEDIG BIJGEWERKT T/M	24-01-2019 - 14:59
BLAD	1 van 1

Eigendomsinformatie

ALGEMEEN

Kadastrale aanduiding	Doorn A 6283 Kadastrale objectidentificatie : 026310628370000		
Locaties	Amersfoortseweg 27 3941 EJ Doorn Locatiegegevens zijn ontleend aan de Basisregistraties Adressen en Gebouwen		
	Amersfoortseweg 27 a 3941 EJ Doorn		
Kadastrale grootte	488 m²		
Grens en grootte	Vastgesteld		
Coördinaten	152118 - 449662		
Omschrijving	Wonen met bedrijvigheid		
Koopsom	€ 450.000	**Koopjaar**	2004

AANTEKENINGEN

Publiekrechtelijke beperking Basisregistratie Kadaster	Er zijn geen beperkingen bekend in de Basisregistratie Kadaster.
Publiekrechtelijke beperking Landelijke Voorziening	Er zijn geen beperkingen bekend in de Landelijke Voorziening WKPB.

RECHTEN

1	**Eigendom (recht van)**		
Afkomstig uit stukken	Hyp4 50439/7	**Ingeschreven op**	11-08-2006 om 09:00
	Hyp4 13182/108 Utrecht	**Ingeschreven op**	24-08-2004 om 09:00
Naam gerechtigde	De heer Carol Joseph de Roo		
Adres	Groene Wetering 7 1391 DP ABCOUDE		
Geboren	30-04-1964 Persoonsgegevens zijn ontleend aan de Basisregistratie Personen	**te**	AMSTERDAM
Burgerlijke staat	Ongehuwd en geen geregistreerd partnerschap (ten tijde van verkrijging)		

De Dienst voor het kadaster en de openbare registers behoudt ten aanzien van de kadastrale gegevens
zich het recht voor als bedoeld in artikel 2 lid 1 juncto artikel 6 lid 3 van de Databankenwet.
Heeft u nog vragen? Neem contact op met de klantenservice.

kadaster

BETREFT	Doorn A 6284
UW REFERENTIE	1245399
GELEVERD OP	25-01-2019 - 12:18
PRODUCTIEORDERNUMMER	S11022718914
VOLLEDIG GESIGNALEERD T/M	24-01-2019 - 14:59
VOLLEDIG BIJGEWERKT T/M	24-01-2019 - 14:59
BLAD	1 van 2

Eigendomsinformatie

ALGEMEEN

Kadastrale aanduiding	Doorn A 6284 Kadastrale objectidentificatie : 026310628470000		
Kadastrale grootte	22 m²		
Grens en grootte	Vastgesteld		
Coördinaten	152133 - 449647		
Omschrijving	Erf - tuin		
Koopsom	€ 320.000 Met meer onroerend goed verkregen	**Koopjaar**	2008

AANTEKENINGEN

Publiekrechtelijke beperking Basisregistratie Kadaster	Er zijn geen beperkingen bekend in de Basisregistratie Kadaster.
Publiekrechtelijke beperking Landelijke Voorziening	Er zijn geen beperkingen bekend in de Landelijke Voorziening WKPB.

RECHTEN

1	**Eigendom (recht van)**		
Aandeel	1/2		
Afkomstig uit stuk	Hyp4 55473/45	**Ingeschreven op**	22-09-2008 om 12:42
Naam gerechtigde	Mevrouw Ruth de Visser		
Adres	Amersfoortseweg 25 3941 EJ DOORN		
Geboren	14-12-1975	**te**	MIDDELBURG
Geboorteland	Nederland Persoonsgegevens zijn ontleend aan de Basisregistratie Personen		
Burgerlijke staat	Gehuwd (ten tijde van verkrijging)		
Betrokken persoon	De heer Gerrit Jan van Veldhuizen (ten tijde van verkrijging) Persoonsgegevens zijn ontleend aan de Basisregistratie Personen		

1	**Eigendom (recht van)**		
Aandeel	1/2		
Afkomstig uit stuk	Hyp4 55473/45	**Ingeschreven op**	22-09-2008 om 12:42
Naam gerechtigde	De heer Gerrit Jan van Veldhuizen		

Adres	Amersfoortseweg 25 3941 EJ DOORN		
Geboren	18-01-1976	**te**	DOORN
Geboorteland	Nederland Persoonsgegevens zijn ontleend aan de Basisregistratie Personen		
Burgerlijke staat	Gehuwd (ten tijde van verkrijging)		
Betrokken persoon	Mevrouw Ruth de Visser (ten tijde van verkrijging) Persoonsgegevens zijn ontleend aan de Basisregistratie Personen		

De Dienst voor het kadaster en de openbare registers behoudt ten aanzien van de kadastrale gegevens
zich het recht voor als bedoeld in artikel 2 lid 1 juncto artikel 6 lid 3 van de Databankenwet.
Heeft u nog vragen? Neem contact op met de klantenservice.

kadaster

BETREFT	Doorn A 6286
UW REFERENTIE	1245399
GELEVERD OP	25-01-2019 - 12:19
PRODUCTIEORDERNUMMER	S11022719040
VOLLEDIG GESIGNALEERD T/M	24-01-2019 - 14:59
VOLLEDIG BIJGEWERKT T/M	24-01-2019 - 14:59
BLAD	1 van 2

Eigendomsinformatie

ALGEMEEN

Kadastrale aanduiding	Doorn A 6286 Kadastrale objectidentificatie : 026310628670000		
Locaties	Amersfoortseweg 21 3941 EJ Doorn Locatiegegevens zijn ontleend aan de Basisregistraties Adressen en Gebouwen		
	Amersfoortseweg 21 a 3941 EJ Doorn Locatiegegevens zijn ontleend aan de Basisregistraties Adressen en Gebouwen		
Kadastrale grootte	560 m²		
Grens en grootte	Vastgesteld		
Coördinaten	152107 - 449628		
Omschrijving	Bedrijvigheid (kantoor)		
Koopsom	€ 390.000	**Koopjaar**	2011

AANTEKENINGEN

Publiekrechtelijke beperking Basisregistratie Kadaster	Er zijn geen beperkingen bekend in de Basisregistratie Kadaster.
Publiekrechtelijke beperking Landelijke Voorziening	Er zijn geen beperkingen bekend in de Landelijke Voorziening WKPB.

RECHTEN

1	**Eigendom (recht van)**		
Aandeel	1/2		
Afkomstig uit stuk	Hyp4 60979/117	**Ingeschreven op**	02-01-2012 om 14:37
Naam gerechtigde	De heer Renz Heinrich Johannes Bassant		
Adres	Leidseweg 92 3533 HA UTRECHT		
Geboren	26-08-1984 Persoonsgegevens zijn ontleend aan de Basisregistratie Personen	**te**	BLEISWIJK
Burgerlijke staat	Ongehuwd en geen geregistreerd partnerschap (ten tijde van verkrijging)		

1	**Eigendom (recht van)**
Aandeel	1/2

Afkomstig uit stuk	Hyp4 60979/117	**Ingeschreven op**	02-01-2012 om 14:37
Naam gerechtigde	Dennenborgh Group B.V.		
Adres	Vredehofstraat 5 3761 HA SOEST		
Statutaire zetel	BILTHOVEN,GEM DE BILT		
KvK-nummer	30127430 (Bron: Handelsregister) Voor de meest actuele naam, zetel en adres, raadpleeg het Handelsregister		

De Dienst voor het kadaster en de openbare registers behoudt ten aanzien van de kadastrale gegevens
zich het recht voor als bedoeld in artikel 2 lid 1 juncto artikel 6 lid 3 van de Databankenwet.
Heeft u nog vragen? Neem contact op met de klantenservice.

kadaster

BETREFT	Doorn A 6392
UW REFERENTIE	1245399
GELEVERD OP	25-01-2019 - 12:26
PRODUCTIEORDERNUMMER	S11022719658
VOLLEDIG GESIGNALEERD T/M	24-01-2019 - 14:59
VOLLEDIG BIJGEWERKT T/M	24-01-2019 - 14:59
BLAD	1 van 1

Eigendomsinformatie

ALGEMEEN

Kadastrale aanduiding	Doorn A 6392 Kadastrale objectidentificatie : 026310639270000
Locaties	Kampweg 7 a 3941 HC Doorn Locatiegegevens zijn ontleend aan de Basisregistraties Adressen en Gebouwen
	Kampweg 7 c 3941 HC Doorn
Kadastrale grootte	150 m²
Grens en grootte	Vastgesteld
Coördinaten	152089 - 449637
Omschrijving	Bedrijvigheid (detailhandel)

AANTEKENINGEN

Publiekrechtelijke beperking Basisregistratie Kadaster	Er zijn geen beperkingen bekend in de Basisregistratie Kadaster.
Publiekrechtelijke beperking Landelijke Voorziening	Er zijn geen beperkingen bekend in de Landelijke Voorziening WKPB.

RECHTEN

1	**Eigendom (recht van)**		
Afkomstig uit stuk	Hyp4 10520/7 Utrecht	**Ingeschreven op**	01-12-1998
Vereniging van eigenaren	Vereniging Van Eigenaren Kampweg 5 En 7		
Adres	Kampweg 5 3941 HC DOORN		
Statutaire zetel	DOORN		
KvK-nummer	30284135 (Bron: Handelsregister) Voor de meest actuele naam, zetel en adres, raadpleeg het Handelsregister		

De Dienst voor het kadaster en de openbare registers behoudt ten aanzien van de kadastrale gegevens
zich het recht voor als bedoeld in artikel 2 lid 1 juncto artikel 6 lid 3 van de Databankenwet.
Heeft u nog vragen? Neem contact op met de klantenservice.

kadaster

BETREFT	Doorn A 6393
UW REFERENTIE	1245399
GELEVERD OP	25-01-2019 - 12:27
PRODUCTIEORDERNUMMER	S11022719775
VOLLEDIG GESIGNALEERD T/M	24-01-2019 - 14:59
VOLLEDIG BIJGEWERKT T/M	24-01-2019 - 14:59
BLAD	1 van 1

Eigendomsinformatie

ALGEMEEN

Kadastrale aanduiding	Doorn A 6393 Kadastrale objectidentificatie : 026310639370000		
Kadastrale grootte	34 m²		
Grens en grootte	Vastgesteld		
Coördinaten	152093 - 449628		
Omschrijving	Berging - stalling (garage-schuur)		
Koopsom	€ 908	**Koopjaar**	1989

AANTEKENINGEN

Publiekrechtelijke beperking Basisregistratie Kadaster	Er zijn geen beperkingen bekend in de Basisregistratie Kadaster.
Publiekrechtelijke beperking Landelijke Voorziening	Er zijn geen beperkingen bekend in de Landelijke Voorziening WKPB.

RECHTEN

1	**Eigendom (recht van)**		
Afkomstig uit stuk	Hyp4 10520/7 Utrecht	**Ingeschreven op**	01-12-1998
Vereniging van eigenaren	Vereniging Van Eigenaren Kampweg 5 En 7		
Adres	Kampweg 5 3941 HC DOORN		
Statutaire zetel	DOORN		
KvK-nummer	30284135 (Bron: Handelsregister) Voor de meest actuele naam, zetel en adres, raadpleeg het Handelsregister		

De Dienst voor het kadaster en de openbare registers behoudt ten aanzien van de kadastrale gegevens
zich het recht voor als bedoeld in artikel 2 lid 1 juncto artikel 6 lid 3 van de Databankenwet.
Heeft u nog vragen? Neem contact op met de klantenservice.

kadaster

BETREFT	Doorn A 6449
UW REFERENTIE	1245399
GELEVERD OP	25-01-2019 - 12:27
PRODUCTIEORDERNUMMER	S11022719858
VOLLEDIG GESIGNALEERD T/M	24-01-2019 - 14:59
VOLLEDIG BIJGEWERKT T/M	24-01-2019 - 14:59
BLAD	1 van 2

Eigendomsinformatie

ALGEMEEN

Kadastrale aanduiding	Doorn A 6449 Kadastrale objectidentificatie : 026310644970000
Kadastrale grootte	10.575 m²
Grens en grootte	Vastgesteld
Coördinaten	151883 - 449887
Omschrijving	Wegen

AANTEKENINGEN

Publiekrechtelijke beperking Basisregistratie Kadaster	Er zijn geen beperkingen bekend in de Basisregistratie Kadaster.
Publiekrechtelijke beperking Landelijke Voorziening	Er zijn geen beperkingen bekend in de Landelijke Voorziening WKPB.

RECHTEN

1 Eigendom belast met Zakelijk recht als bedoeld in artikel 5, lid 3, onder b, van de Belemmeringenwet Privaatrecht op gedeelte van perceel (zie 1.1 en 1.2)

Soort recht	Eigendom (recht van)		
Afkomstig uit stuk	Hyp4 60011/84	**Ingeschreven op**	15-06-2011 om 09:00
Naam gerechtigde	Gemeente Utrechtse Heuvelrug		
Adres	Kerkplein 2 3941 HV DOORN		
Postadres	Postbus 200 3940 AE DOORN		
Statutaire zetel	DOORN		
KvK-nummer	50092812 (Bron: Handelsregister) Voor de meest actuele naam, zetel en adres, raadpleeg het Handelsregister		

1.1 Zakelijk recht als bedoeld in artikel 5, lid 3, onder b, van de Belemmeringenwet Privaatrecht op gedeelte van perceel

Afkomstig uit stukken	Hyp4 68898/120	**Ingeschreven op**	25-08-2016 om 09:00
	Hyp4 1313/9 Amersfoort		
Naam gerechtigde	Stedin Netten B.V.		

Adres	Blaak 8 3011 TA ROTTERDAM
Statutaire zetel	ROTTERDAM
KvK-nummer	64930149 (Bron: Handelsregister) Voor de meest actuele naam, zetel en adres, raadpleeg het Handelsregister

1.2 Zakelijk recht als bedoeld in artikel 5, lid 3, onder b, van de Belemmeringenwet
Privaatrecht op gedeelte van perceel

Afkomstig uit stukken	Hyp4 68898/120	**Ingeschreven op**	25-08-2016 om 09:00
	Hyp4 2855/77 Utrecht		
Naam gerechtigde	Stedin Netten B.V.		
Adres	Blaak 8 3011 TA ROTTERDAM		
Statutaire zetel	ROTTERDAM		
KvK-nummer	64930149 (Bron: Handelsregister) Voor de meest actuele naam, zetel en adres, raadpleeg het Handelsregister		

De Dienst voor het kadaster en de openbare registers behoudt ten aanzien van de kadastrale gegevens
zich het recht voor als bedoeld in artikel 2 lid 1 juncto artikel 6 lid 3 van de Databankenwet.
Heeft u nog vragen? Neem contact op met de klantenservice.

kadaster

BETREFT	Doorn A 6603
UW REFERENTIE	1245399
GELEVERD OP	25-01-2019 - 12:28
PRODUCTIEORDERNUMMER	S11022719916
VOLLEDIG GESIGNALEERD T/M	24-01-2019 - 14:59
VOLLEDIG BIJGEWERKT T/M	24-01-2019 - 14:59
BLAD	1 van 1

Eigendomsinformatie

ALGEMEEN

Kadastrale aanduiding	Doorn A 6603 Kadastrale objectidentificatie : 026310660370000
Kadastrale grootte	10.275 m²
Grens en grootte	Vastgesteld
Coördinaten	152145 - 449656
Omschrijving	Wegen

AANTEKENINGEN

Publiekrechtelijke beperking Basisregistratie Kadaster	Kennisgeving, vordering, bevel of beschikking, Wet Bodembescherming (zie tekening)		
Betrokken bestuursorgaan	Provincie Utrecht		
Afkomstig uit stuk	Hyp4 56698/61	**Ingeschreven op**	27-05-2009 om 11:21

Publiekrechtelijke beperking Landelijke Voorziening	Er zijn geen beperkingen bekend in de Landelijke Voorziening WKPB.

RECHTEN

1	**Eigendom (recht van)**		
Afkomstig uit stuk	Hyp4 60011/84	**Ingeschreven op**	15-06-2011 om 09:00
Naam gerechtigde	Gemeente Utrechtse Heuvelrug		
Adres	Kerkplein 2 3941 HV DOORN		
Postadres	Postbus 200 3940 AE DOORN		
Statutaire zetel	DOORN		
KvK-nummer	50092812 (Bron: Handelsregister) Voor de meest actuele naam, zetel en adres, raadpleeg het Handelsregister		

De Dienst voor het kadaster en de openbare registers behoudt ten aanzien van de kadastrale gegevens
zich het recht voor als bedoeld in artikel 2 lid 1 juncto artikel 6 lid 3 van de Databankenwet.
Heeft u nog vragen? Neem contact op met de klantenservice.

kadaster

BETREFT	Doorn A 6744
UW REFERENTIE	1245399
GELEVERD OP	25-01-2019 - 12:29
PRODUCTIEORDERNUMMER	S11022720002
VOLLEDIG GESIGNALEERD T/M	24-01-2019 - 14:59
VOLLEDIG BIJGEWERKT T/M	24-01-2019 - 14:59
BLAD	1 van 1

Eigendomsinformatie

ALGEMEEN

Kadastrale aanduiding	Doorn A 6744 Kadastrale objectidentificatie : 026310674470000
Locaties	Kerkplein 10 3941 HV Doorn
	Raadhuisplein 1 3941 JT Doorn
Kadastrale grootte	1.100 m²
Grens en grootte	Vastgesteld
Coördinaten	151992 - 449488
Omschrijving	Wonen
	Erf - tuin
Ontstaan uit	Doorn A 2957
	Doorn A 5397
	Doorn A 6090

AANTEKENINGEN

Publiekrechtelijke beperking Basisregistratie Kadaster	Er zijn geen beperkingen bekend in de Basisregistratie Kadaster.
Publiekrechtelijke beperking Landelijke Voorziening	Er zijn geen beperkingen bekend in de Landelijke Voorziening WKPB.

RECHTEN

1	**Eigendom (recht van)**		
Afkomstig uit stuk	Hyp4 60011/84	**Ingeschreven op**	15-06-2011 om 09:00
Naam gerechtigde	Gemeente Utrechtse Heuvelrug		
Adres	Kerkplein 2 3941 HV DOORN		
Postadres	Postbus 200 3940 AE DOORN		
Statutaire zetel	DOORN		
KvK-nummer	50092812 (Bron: Handelsregister) Voor de meest actuele naam, zetel en adres, raadpleeg het Handelsregister		

De Dienst voor het kadaster en de openbare registers behoudt ten aanzien van de kadastrale gegevens
zich het recht voor als bedoeld in artikel 2 lid 1 juncto artikel 6 lid 3 van de Databankenwet.
Heeft u nog vragen? Neem contact op met de klantenservice.

kadaster

BETREFT	Doorn A 6778
UW REFERENTIE	1245399
GELEVERD OP	25-01-2019 - 12:29
PRODUCTIEORDERNUMMER	S11022720047
VOLLEDIG GESIGNALEERD T/M	24-01-2019 - 14:59
VOLLEDIG BIJGEWERKT T/M	24-01-2019 - 14:59
BLAD	1 van 2

Eigendomsinformatie

ALGEMEEN

Kadastrale aanduiding	Doorn A 6778 Kadastrale objectidentificatie : 026310677870000		
Locatie	Kampweg 3 3941 HC Doorn Locatiegegevens zijn ontleend aan de Basisregistraties Adressen en Gebouwen		
Kadastrale grootte	210 m²		
Grens en grootte	Vastgesteld		
Coördinaten	152098 - 449679		
Omschrijving	Wonen		
Koopsom	€ 140.000	**Koopjaar**	2004
Ontstaan uit	Doorn A 6391		

AANTEKENINGEN

Publiekrechtelijke beperking Basisregistratie Kadaster	Er zijn geen beperkingen bekend in de Basisregistratie Kadaster.
Publiekrechtelijke beperking Landelijke Voorziening	Er zijn geen beperkingen bekend in de Landelijke Voorziening WKPB.

RECHTEN

1	**Eigendom (recht van)**		
Aandeel	1/2		
Afkomstig uit stuk	Hyp4 13231/123 Utrecht	**Ingeschreven op**	16-12-2004 om 09:00
Naam gerechtigde	Mevrouw Susanna van Dijk		
Adres	Kampweg 1 3941 HC DOORN		
Geboren	07-10-1946	**te**	GRONINGEN
Overleden	09-06-2013 Persoonsgegevens zijn ontleend aan de Basisregistratie Personen		
Burgerlijke staat	Zie akte(n)		

1	**Eigendom (recht van)**		
Aandeel	1/2		
Afkomstig uit stuk	Hyp4 65651/160	**Ingeschreven op**	02-02-2015 om 13:08

Naam gerechtigde	De heer Wilhelmus Milikan		
Adres	Kampweg 1 3941 HC DOORN		
Geboren	19-12-1965 Persoonsgegevens zijn ontleend aan de Basisregistratie Personen	**te**	BERGEN (L)
Burgerlijke staat	Ongehuwd en geen geregistreerd partnerschap (ten tijde van verkrijging)		

De Dienst voor het kadaster en de openbare registers behoudt ten aanzien van de kadastrale gegevens
zich het recht voor als bedoeld in artikel 2 lid 1 juncto artikel 6 lid 3 van de Databankenwet.
Heeft u nog vragen? Neem contact op met de klantenservice.

kadaster

BETREFT	Doorn A 6779
UW REFERENTIE	1245399
GELEVERD OP	25-01-2019 - 12:30
PRODUCTIEORDERNUMMER	S11022720093
VOLLEDIG GESIGNALEERD T/M	24-01-2019 - 14:59
VOLLEDIG BIJGEWERKT T/M	24-01-2019 - 14:59
BLAD	1 van 1

Eigendomsinformatie

ALGEMEEN

Kadastrale aanduiding	Doorn A 6779 Kadastrale objectidentificatie : 026310677970000
Locatie	Kampweg 1 3941 HC Doorn Locatiegegevens zijn ontleend aan de Basisregistraties Adressen en Gebouwen
Kadastrale grootte	415 m²
Grens en grootte	Vastgesteld
Coördinaten	152100 - 449658
Omschrijving	Wonen met bedrijvigheid
Ontstaan uit	Doorn A 6391

AANTEKENINGEN

Publiekrechtelijke beperking Basisregistratie Kadaster	Er zijn geen beperkingen bekend in de Basisregistratie Kadaster.
Publiekrechtelijke beperking Landelijke Voorziening	Er zijn geen beperkingen bekend in de Landelijke Voorziening WKPB.

RECHTEN

1 Eigendom (recht van)

Afkomstig uit stuk	Hyp4 58361/23	**Ingeschreven op**	01-06-2010 om 09:00
Naam gerechtigde	Milikan B.V.		
Adres	Kampweg 7 A 3941 HC DOORN		
Statutaire zetel	DOORN		
KvK-nummer	50148044 (Bron: Handelsregister) Voor de meest actuele naam, zetel en adres, raadpleeg het Handelsregister		

De Dienst voor het kadaster en de openbare registers behoudt ten aanzien van de kadastrale gegevens zich het recht voor als bedoeld in artikel 2 lid 1 juncto artikel 6 lid 3 van de Databankenwet.
Heeft u nog vragen? Neem contact op met de klantenservice.

kadaster

BETREFT	Doorn A 6862
UW REFERENTIE	1245399
GELEVERD OP	25-01-2019 - 12:34
PRODUCTIEORDERNUMMER	S11022720429
VOLLEDIG GESIGNALEERD T/M	24-01-2019 - 14:59
VOLLEDIG BIJGEWERKT T/M	24-01-2019 - 14:59
BLAD	1 van 2

Eigendomsinformatie

ALGEMEEN

Kadastrale aanduiding	Doorn A 6862 Kadastrale objectidentificatie : 026310686270000
Locatie	Dorpsstraat 23 x 3941 JK Doorn
Kadastrale grootte	1.144 m²
Grens en grootte	Vastgesteld
Coördinaten	152014 - 449552
Omschrijving	Bedrijvigheid (nutsvoorziening) Erf - tuin
Ontstaan uit	Doorn A 5877

AANTEKENINGEN

Publiekrechtelijke beperking Basisregistratie Kadaster	Er zijn geen beperkingen bekend in de Basisregistratie Kadaster.
Publiekrechtelijke beperking Landelijke Voorziening	Er zijn geen beperkingen bekend in de Landelijke Voorziening WKPB.

RECHTEN

1	**Eigendom (recht van)**		
Afkomstig uit stuk	Hyp4 6102/40 Utrecht	**Ingeschreven op**	20-02-1989
Aanvullende stukken	Hyp4 12906/19 Utrecht Is aanvulling op Hyp4 6102/40 Utrecht	**Ingeschreven op**	08-11-2002
	Hyp4 11609/53 Utrecht Is aanvulling op Hyp4 11593/26 Utrecht Is aanvulling op Hyp4 6102/40 Utrecht	**Ingeschreven op**	31-08-2000
	Hyp4 11593/26 Utrecht Is aanvulling op Hyp4 6102/40 Utrecht	**Ingeschreven op**	17-08-2000
	Hyp4 6128/23 Utrecht Is aanvulling op Hyp4 6102/40 Utrecht	**Ingeschreven op**	17-03-1989
Naam gerechtigde	KPN B.V.		
Adres	Wilhelminakade 123 3072 AP ROTTERDAM		
Statutaire zetel	'S-GRAVENHAGE		

KvK-nummer 27124701 (Bron: Handelsregister)

Voor de meest actuele naam, zetel en adres, raadpleeg het Handelsregister

De Dienst voor het kadaster en de openbare registers behoudt ten aanzien van de kadastrale gegevens
zich het recht voor als bedoeld in artikel 2 lid 1 juncto artikel 6 lid 3 van de Databankenwet.
Heeft u nog vragen? Neem contact op met de klantenservice.

kadaster

BETREFT	Doorn A 6863
UW REFERENTIE	1245399
GELEVERD OP	25-01-2019 - 12:34
PRODUCTIEORDERNUMMER	S11022720473
VOLLEDIG GESIGNALEERD T/M	24-01-2019 - 14:59
VOLLEDIG BIJGEWERKT T/M	24-01-2019 - 14:59
BLAD	1 van 1

Eigendomsinformatie

ALGEMEEN

Kadastrale aanduiding	Doorn A 6863 Kadastrale objectidentificatie : 026310686370000		
Locatie	Dorpsstraat 23 3941 JK Doorn Locatiegegevens zijn ontleend aan de Basisregistraties Adressen en Gebouwen		
Kadastrale grootte	888 m²		
Grens en grootte	Vastgesteld		
Coördinaten	151995 - 449544		
Omschrijving	Bedrijvigheid (kantoor)		
Koopsom	€ 950.000	**Koopjaar**	2017
Ontstaan uit	Doorn A 5877		

AANTEKENINGEN

Publiekrechtelijke beperking Basisregistratie Kadaster	Er zijn geen beperkingen bekend in de Basisregistratie Kadaster.		
Publiekrechtelijke beperking Landelijke Voorziening	Beschermd monument, Gemeentewet		
Betrokken gemeente	Utrechtse Heuvelrug		
Afkomstig uit stuk	200 Gegevens zijn conform de gemeentelijke beperkingenregistratie	**Ingeschreven op**	22-04-1997
Overige aantekening	Kwalitatieve verplichting		
Afkomstig uit stuk	Hyp4 13398/96 Utrecht	**Ingeschreven op**	02-12-2005 om 09:00

RECHTEN

1	**Eigendom (recht van)**		
Afkomstig uit stuk	Hyp4 71818/72	**Ingeschreven op**	31-10-2017 om 11:41
Naam gerechtigde	SOMATIC HOLDING B.V.		
Adres	Dorpsstraat 23 3941 JK DOORN		
Statutaire zetel	UTRECHTSE HEUVELRUG		
KvK-nummer	58277439 (Bron: Handelsregister) Voor de meest actuele naam, zetel en adres, raadpleeg het Handelsregister		

De Dienst voor het kadaster en de openbare registers behoudt ten aanzien van de kadastrale gegevens zich het recht voor als bedoeld in artikel 2 lid 1 juncto artikel 6 lid 3 van de Databankenwet.
Heeft u nog vragen? Neem contact op met de klantenservice.

kadaster

BETREFT	Doorn A 7092
UW REFERENTIE	1245399
GELEVERD OP	25-01-2019 - 12:35
PRODUCTIEORDERNUMMER	S11022720514
VOLLEDIG GESIGNALEERD T/M	24-01-2019 - 14:59
VOLLEDIG BIJGEWERKT T/M	24-01-2019 - 14:59
BLAD	1 van 1

Eigendomsinformatie

ALGEMEEN

Kadastrale aanduiding	Doorn A 7092 Kadastrale objectidentificatie : 026310709270000
Kadastrale grootte	644 m²
Grens en grootte	Vastgesteld
Coördinaten	152080 - 449536
Omschrijving	Terrein (nieuwbouw bedrijvigheid)
Ontstaan uit	Doorn A 1496
	Doorn A 7042

AANTEKENINGEN

Publiekrechtelijke beperking Basisregistratie Kadaster	Er zijn geen beperkingen bekend in de Basisregistratie Kadaster.
Publiekrechtelijke beperking Landelijke Voorziening	Er zijn geen beperkingen bekend in de Landelijke Voorziening WKPB.

RECHTEN

1	**Eigendom (recht van)**		
Afkomstig uit stukken	Hyp4 8311/37 Utrecht	**Ingeschreven op**	28-12-1994
	Hyp4 7361/48 Utrecht	**Ingeschreven op**	22-12-1992
Naam gerechtigde	Bouwbedrijf Pennings B.V.		
Adres	Dorpsstraat 4 5241 EC ROSMALEN		
Statutaire zetel	ROSMALEN		
KvK-nummer	16024013 (Bron: Handelsregister) Voor de meest actuele naam, zetel en adres, raadpleeg het Handelsregister		

De Dienst voor het kadaster en de openbare registers behoudt ten aanzien van de kadastrale gegevens
zich het recht voor als bedoeld in artikel 2 lid 1 juncto artikel 6 lid 3 van de Databankenwet.
Heeft u nog vragen? Neem contact op met de klantenservice.

kadaster

BETREFT	Doorn A 7093
UW REFERENTIE	1245399
GELEVERD OP	25-01-2019 - 12:36
PRODUCTIEORDERNUMMER	S11022720554
VOLLEDIG GESIGNALEERD T/M	24-01-2019 - 14:59
VOLLEDIG BIJGEWERKT T/M	24-01-2019 - 14:59
BLAD	1 van 1

Eigendomsinformatie

ALGEMEEN

Kadastrale aanduiding	Doorn A 7093 Kadastrale objectidentificatie : 026310709370000
Kadastrale grootte	460 m²
Grens en grootte	Vastgesteld
Coördinaten	152068 - 449540
Omschrijving	Terrein (nieuwbouw bedrijvigheid)
Ontstaan uit	Doorn A 3410

AANTEKENINGEN

Publiekrechtelijke beperking Basisregistratie Kadaster	Er zijn geen beperkingen bekend in de Basisregistratie Kadaster.
Publiekrechtelijke beperking Landelijke Voorziening	Er zijn geen beperkingen bekend in de Landelijke Voorziening WKPB.

RECHTEN

1 Eigendom (recht van)

Afkomstig uit stuk	Hyp4 10589/4 Utrecht	**Ingeschreven op**	31-12-1998
Naam gerechtigde	Bouwbedrijf Pennings B.V.		
Adres	Dorpsstraat 4 5241 EC ROSMALEN		
Statutaire zetel	ROSMALEN		
KvK-nummer	16024013 (Bron: Handelsregister) Voor de meest actuele naam, zetel en adres, raadpleeg het Handelsregister		

De Dienst voor het kadaster en de openbare registers behoudt ten aanzien van de kadastrale gegevens
zich het recht voor als bedoeld in artikel 2 lid 1 juncto artikel 6 lid 3 van de Databankenwet.
Heeft u nog vragen? Neem contact op met de klantenservice.

kadaster

BETREFT	Doorn A 7133
UW REFERENTIE	1245399
GELEVERD OP	25-01-2019 - 11:52
PRODUCTIEORDERNUMMER	S11022715903
VOLLEDIG GESIGNALEERD T/M	24-01-2019 - 14:59
VOLLEDIG BIJGEWERKT T/M	24-01-2019 - 14:59
BLAD	1 van 1

Eigendomsinformatie

ALGEMEEN

Kadastrale aanduiding	Doorn A 7133 Kadastrale objectidentificatie : 026310713370000
Kadastrale grootte	15.200 m²
Grens en grootte	Vastgesteld
Coördinaten	151340 - 449673
Omschrijving	Wegen
Ontstaan uit	Doorn A 6801

AANTEKENINGEN

Publiekrechtelijke beperking Basisregistratie Kadaster	Er zijn geen beperkingen bekend in de Basisregistratie Kadaster.
Publiekrechtelijke beperking Landelijke Voorziening	Er zijn geen beperkingen bekend in de Landelijke Voorziening WKPB.

RECHTEN

1 Eigendom (recht van)

Afkomstig uit stuk	Hyp4 60011/84	**Ingeschreven op**	15-06-2011 om 09:00
Naam gerechtigde	Gemeente Utrechtse Heuvelrug		
Adres	Kerkplein 2 3941 HV DOORN		
Postadres	Postbus 200 3940 AE DOORN		
Statutaire zetel	DOORN		
KvK-nummer	50092812 (Bron: Handelsregister) Voor de meest actuele naam, zetel en adres, raadpleeg het Handelsregister		

De Dienst voor het kadaster en de openbare registers behoudt ten aanzien van de kadastrale gegevens
zich het recht voor als bedoeld in artikel 2 lid 1 juncto artikel 6 lid 3 van de Databankenwet.
Heeft u nog vragen? Neem contact op met de klantenservice.

kadaster

BETREFT	Doorn A 7184
UW REFERENTIE	1245399
GELEVERD OP	25-01-2019 - 12:36
PRODUCTIEORDERNUMMER	S11022720590
VOLLEDIG GESIGNALEERD T/M	24-01-2019 - 14:59
VOLLEDIG BIJGEWERKT T/M	24-01-2019 - 14:59
BLAD	1 van 2

Eigendomsinformatie

ALGEMEEN

Kadastrale aanduiding	Doorn A 7184 Kadastrale objectidentificatie : 026310718470000		
Locatie	Achterweg 4 3941 PS Doorn Locatiegegevens zijn ontleend aan de Basisregistraties Adressen en Gebouwen		
Kadastrale grootte	20.405 m²		
Grens en grootte	Vastgesteld		
Coördinaten	151407 - 448873		
Omschrijving	Wonen		
	Terrein (grasland)		
Koopsom	€ 1.203.500	**Koopjaar**	2006
Ontstaan uit	Doorn A 364		

AANTEKENINGEN

Publiekrechtelijke beperking Basisregistratie Kadaster	Er zijn geen beperkingen bekend in de Basisregistratie Kadaster.
Publiekrechtelijke beperking Landelijke Voorziening	Er zijn geen beperkingen bekend in de Landelijke Voorziening WKPB.

RECHTEN

1	**Eigendom belast met Zakelijk recht als bedoeld in artikel 5, lid 3, onder b, van de Belemmeringenwet Privaatrecht (zie 1.1)**		
Soort recht	Eigendom (recht van)		
Aandeel	1/2		
Afkomstig uit stuk	Hyp4 50252/98	**Ingeschreven op**	17-07-2006 om 09:00
Naam gerechtigde	De heer Jan Coenraad Smit		
Geboren	09-12-1959 Persoonsgegevens zijn ontleend aan de Basisregistratie Personen	**te**	ROTTERDAM
Burgerlijke staat	Gehuwd (ten tijde van verkrijging)		
Betrokken persoon	Mevrouw Barbara Wilhelmina Maria Bouwman (ten tijde van verkrijging) Persoonsgegevens zijn ontleend aan de Basisregistratie Personen		

1 Eigendom belast met Zakelijk recht als bedoeld in artikel 5, lid 3, onder b, van de Belemmeringenwet Privaatrecht (zie 1.1)

Soort recht	Eigendom (recht van)		
Aandeel	1/2		
Afkomstig uit stuk	Hyp4 50252/98	**Ingeschreven op**	17-07-2006 om 09:00
Naam gerechtigde	Mevrouw Barbara Wilhelmina Maria Bouwman		
Geboren	02-07-1960 Persoonsgegevens zijn ontleend aan de Basisregistratie Personen	**te**	BREUKELEN
Burgerlijke staat	Gehuwd (ten tijde van verkrijging)		
Betrokken persoon	De heer Jan Coenraad Smit (ten tijde van verkrijging) Persoonsgegevens zijn ontleend aan de Basisregistratie Personen		

1.1 Zakelijk recht als bedoeld in artikel 5, lid 3, onder b, van de Belemmeringenwet Privaatrecht

Afkomstig uit stukken	Hyp4 68898/120	**Ingeschreven op**	25-08-2016 om 09:00
	Hyp4 11789/35 Utrecht	**Ingeschreven op**	19-12-2000
Naam gerechtigde	Stedin Netten B.V.		
Adres	Blaak 8 3011 TA ROTTERDAM		
Statutaire zetel	ROTTERDAM		
KvK-nummer	64930149 (Bron: Handelsregister) Voor de meest actuele naam, zetel en adres, raadpleeg het Handelsregister		

De Dienst voor het kadaster en de openbare registers behoudt ten aanzien van de kadastrale gegevens zich het recht voor als bedoeld in artikel 2 lid 1 juncto artikel 6 lid 3 van de Databankenwet.
Heeft u nog vragen? Neem contact op met de klantenservice.

kadaster

BETREFT	Doorn A 7240
UW REFERENTIE	1245399
GELEVERD OP	25-01-2019 - 12:37
PRODUCTIEORDERNUMMER	S11022720663
VOLLEDIG GESIGNALEERD T/M	24-01-2019 - 14:59
VOLLEDIG BIJGEWERKT T/M	24-01-2019 - 14:59
BLAD	1 van 1

Eigendomsinformatie

ALGEMEEN

Kadastrale aanduiding	Doorn A 7240 Kadastrale objectidentificatie : 026310724070000
Kadastrale grootte	1.330 m²
Grens en grootte	Vastgesteld
Coördinaten	152010 - 449517
Omschrijving	Wegen
Ontstaan uit	Doorn A 6463

AANTEKENINGEN

Publiekrechtelijke beperking Basisregistratie Kadaster	Er zijn geen beperkingen bekend in de Basisregistratie Kadaster.
Publiekrechtelijke beperking Landelijke Voorziening	Er zijn geen beperkingen bekend in de Landelijke Voorziening WKPB.

RECHTEN

1 Eigendom (recht van)

Afkomstig uit stuk	Hyp4 60011/84	**Ingeschreven op**	15-06-2011 om 09:00
Naam gerechtigde	Gemeente Utrechtse Heuvelrug		
Adres	Kerkplein 2 3941 HV DOORN		
Postadres	Postbus 200 3940 AE DOORN		
Statutaire zetel	DOORN		
KvK-nummer	50092812 (Bron: Handelsregister) Voor de meest actuele naam, zetel en adres, raadpleeg het Handelsregister		

De Dienst voor het kadaster en de openbare registers behoudt ten aanzien van de kadastrale gegevens zich het recht voor als bedoeld in artikel 2 lid 1 juncto artikel 6 lid 3 van de Databankenwet.
Heeft u nog vragen? Neem contact op met de klantenservice.

kadaster

BETREFT	Doorn A 7250
UW REFERENTIE	1245399
GELEVERD OP	25-01-2019 - 12:38
PRODUCTIEORDERNUMMER	S11022720750
VOLLEDIG GESIGNALEERD T/M	24-01-2019 - 14:59
VOLLEDIG BIJGEWERKT T/M	24-01-2019 - 14:59
BLAD	1 van 2

Eigendomsinformatie

ALGEMEEN

Kadastrale aanduiding	Doorn A 7250 Kadastrale objectidentificatie : 026310725070000		
Locatie	Achterweg 6 3941 PS Doorn Locatiegegevens zijn ontleend aan de Basisregistraties Adressen en Gebouwen		
Kadastrale grootte	5.845 m²		
Grens en grootte	Vastgesteld		
Coördinaten	151471 - 448812		
Omschrijving	Wonen		
	Erf - tuin		
Koopsom	€ 794.115	**Koopjaar**	2001
Ontstaan uit	Doorn A 3269		

AANTEKENINGEN

Publiekrechtelijke beperking Basisregistratie Kadaster	Er zijn geen beperkingen bekend in de Basisregistratie Kadaster.
Publiekrechtelijke beperking Landelijke Voorziening	Er zijn geen beperkingen bekend in de Landelijke Voorziening WKPB.

RECHTEN

1	**Eigendom (recht van)**		
Aandeel	1/2		
Afkomstig uit stuk	Hyp4 12099/18 Utrecht	**Ingeschreven op**	29-06-2001
Naam gerechtigde	De heer Marinus de Klerk		
Adres	Achterweg 6 3941 PS DOORN		
Geboren	30-01-1963 Persoonsgegevens zijn ontleend aan de Basisregistratie Personen	**te**	ROTTERDAM
Burgerlijke staat	Zie akte(n)		

1	**Eigendom (recht van)**		
Aandeel	1/2		
Afkomstig uit stuk	Hyp4 12099/18 Utrecht	**Ingeschreven op**	29-06-2001

Naam gerechtigde	Mevrouw Magdalena Lianne van Genderen		
Adres	Achterweg 6 3941 PS DOORN		
Geboren	05-04-1962 Persoonsgegevens zijn ontleend aan de Basisregistratie Personen	**te**	SPIJKENISSE
Burgerlijke staat	Zie akte(n)		

De Dienst voor het kadaster en de openbare registers behoudt ten aanzien van de kadastrale gegevens
zich het recht voor als bedoeld in artikel 2 lid 1 juncto artikel 6 lid 3 van de Databankenwet.
Heeft u nog vragen? Neem contact op met de klantenservice.

kadaster

BETREFT	Doorn A 7338
UW REFERENTIE	1245399
GELEVERD OP	25-01-2019 - 12:39
PRODUCTIEORDERNUMMER	S11022720794
VOLLEDIG GESIGNALEERD T/M	24-01-2019 - 14:59
VOLLEDIG BIJGEWERKT T/M	24-01-2019 - 14:59
BLAD	1 van 2

Eigendomsinformatie

ALGEMEEN

Kadastrale aanduiding	Doorn A 7338 Kadastrale objectidentificatie : 026310733870000
Locaties	Rozenburg 1 3941 EV Doorn
	Rozenburg 3 3941 EV Doorn
	Rozenburg 5 3941 EV Doorn
	Rozenburg 7 3941 EV Doorn
	Rozenburg 9 3941 EV Doorn
	Rozenburg 13 3941 EV Doorn
Kadastrale grootte	276 m²
Grens en grootte	Vastgesteld
Coördinaten	152102 - 449602
Omschrijving	Wonen met bedrijvigheid
Ontstaan uit	Doorn A 7274

AANTEKENINGEN

Publiekrechtelijke beperking Basisregistratie Kadaster	Er zijn geen beperkingen bekend in de Basisregistratie Kadaster.
Publiekrechtelijke beperking Landelijke Voorziening	Er zijn geen beperkingen bekend in de Landelijke Voorziening WKPB.

RECHTEN

1	**Eigendom (recht van)**		
Afkomstig uit stukken	Hyp4 13409/119 Utrecht	**Ingeschreven op**	27-12-2005 om 09:00
	Hyp4 13408/55 Utrecht	**Ingeschreven op**	22-12-2005 om 09:00
Aanvullend stuk	Hyp4 13409/119 Utrecht Is aanvulling op Hyp4 13408/55 Utrecht	**Ingeschreven op**	27-12-2005 om 09:00

Vereniging van eigenaren	Vereniging Van Eigenaren Rozenburg
Adres	Amersfoortseweg 1 3941 EJ DOORN
Statutaire zetel	DOORN
KvK-nummer	50693956 (Bron: Handelsregister) Voor de meest actuele naam, zetel en adres, raadpleeg het Handelsregister

De Dienst voor het kadaster en de openbare registers behoudt ten aanzien van de kadastrale gegevens
zich het recht voor als bedoeld in artikel 2 lid 1 juncto artikel 6 lid 3 van de Databankenwet.
Heeft u nog vragen? Neem contact op met de klantenservice.

kadaster

BETREFT	Doorn A 7351
UW REFERENTIE	1245399
GELEVERD OP	25-01-2019 - 13:24
PRODUCTIEORDERNUMMER	S11022723940
VOLLEDIG GESIGNALEERD T/M	24-01-2019 - 14:59
VOLLEDIG BIJGEWERKT T/M	24-01-2019 - 14:59
BLAD	1 van 2

Eigendomsinformatie

ALGEMEEN

Kadastrale aanduiding	Doorn A 7351 Kadastrale objectidentificatie : 026310735170000		
Kadastrale grootte	18 m²		
Grens en grootte	Vastgesteld		
Coördinaten	152108 - 449618		
Omschrijving	Erf - tuin		
Koopsom	€ 800.000 Met meer onroerend goed verkregen	**Koopjaar**	2008
Ontstaan uit	Doorn A 5428		

AANTEKENINGEN

Publiekrechtelijke beperking Basisregistratie Kadaster	Er zijn geen beperkingen bekend in de Basisregistratie Kadaster.		
Publiekrechtelijke beperking Landelijke Voorziening	Er zijn geen beperkingen bekend in de Landelijke Voorziening WKPB.		
Overige aantekening	Rangwisseling		
Afkomstig uit stuk	Hyp3 57843/195 Rangwisseling	**Ingeschreven op**	31-12-2008 om 09:00
Overige aantekening	Raadpleeg brondocument		
Afkomstig uit stuk	Hyp3 65358/92 verbetering	**Ingeschreven op**	14-08-2013 om 12:18

RECHTEN

1	**Eigendom (recht van)**		
Afkomstig uit stuk	Hyp4 56065/109	**Ingeschreven op**	31-12-2008 om 09:00
Naam gerechtigde	De heer Adrianus Gijsbertus Maria van Bekkum		
Adres	Heideweg 74 3829 BB HOOGLANDERVEEN		
Geboren	01-05-1960 Persoonsgegevens zijn ontleend aan de Basisregistratie Personen	**te**	HOOGLAND
Burgerlijke staat	Gehuwd (ten tijde van verkrijging)		

Betrokken persoon Mevrouw Marion Hendrika Maria Korndewal (ten tijde van verkrijging)

Persoonsgegevens zijn ontleend aan de Basisregistratie Personen

De Dienst voor het kadaster en de openbare registers behoudt ten aanzien van de kadastrale gegevens
zich het recht voor als bedoeld in artikel 2 lid 1 juncto artikel 6 lid 3 van de Databankenwet.
Heeft u nog vragen? Neem contact op met de klantenservice.

kadaster

BETREFT	Doorn A 7477
UW REFERENTIE	1245399
GELEVERD OP	25-01-2019 - 13:25
PRODUCTIEORDERNUMMER	S11022724059
VOLLEDIG GESIGNALEERD T/M	24-01-2019 - 14:59
VOLLEDIG BIJGEWERKT T/M	24-01-2019 - 14:59
BLAD	1 van 2

Eigendomsinformatie

ALGEMEEN

Kadastrale aanduiding	Doorn A 7477 Kadastrale objectidentificatie : 026310747770000
Locaties	Raadhuisplein 2 3941 JT Doorn Locatiegegevens zijn ontleend aan de Basisregistraties Adressen en Gebouwen
	Raadhuisplein 2 a 3941 JT Doorn
	Raadhuisplein 2 b 3941 JT Doorn
	Raadhuisplein 2 c 3941 JT Doorn
	Raadhuisplein 2 g 2 3941 JT Doorn
Kadastrale grootte	27.196 m²
Grens en grootte	Vastgesteld
Coördinaten	151836 - 449466
Omschrijving	Bedrijvigheid (kantoor)
	Terrein (natuur)
Ontstaan uit	Doorn A 5757

AANTEKENINGEN

Publiekrechtelijke beperking Basisregistratie Kadaster	Er zijn geen beperkingen bekend in de Basisregistratie Kadaster.		
Publiekrechtelijke beperking Landelijke Voorziening	Beschermd monument, Gemeentewet		
Betrokken gemeente	Utrechtse Heuvelrug		
Afkomstig uit stuk	191 Gegevens zijn conform de gemeentelijke beperkingenregistratie	**Ingeschreven op**	12-06-2013

RECHTEN

1	**Eigendom (recht van)**		
Afkomstig uit stuk	Hyp4 60011/84	**Ingeschreven op**	15-06-2011 om 09:00
Naam gerechtigde	Gemeente Utrechtse Heuvelrug		

Adres	Kerkplein 2 3941 HV DOORN
Postadres	Postbus 200 3940 AE DOORN
Statutaire zetel	DOORN
KvK-nummer	50092812 (Bron: Handelsregister) Voor de meest actuele naam, zetel en adres, raadpleeg het Handelsregister

De Dienst voor het kadaster en de openbare registers behoudt ten aanzien van de kadastrale gegevens
zich het recht voor als bedoeld in artikel 2 lid 1 juncto artikel 6 lid 3 van de Databankenwet.
Heeft u nog vragen? Neem contact op met de klantenservice.

kadaster

BETREFT	Doorn A 7528
UW REFERENTIE	1245399
GELEVERD OP	25-01-2019 - 13:26
PRODUCTIEORDERNUMMER	S11022724141
VOLLEDIG GESIGNALEERD T/M	24-01-2019 - 14:59
VOLLEDIG BIJGEWERKT T/M	24-01-2019 - 14:59
BLAD	1 van 1

Eigendomsinformatie

ALGEMEEN

Kadastrale aanduiding	Doorn A 7528 Kadastrale objectidentificatie : 026310752870000
Locatie	Dorpsstraat 25 3941 JK Doorn Locatiegegevens zijn ontleend aan de Basisregistraties Adressen en Gebouwen
Kadastrale grootte	2.234 m²
Grens en grootte	Vastgesteld
Coördinaten	152062 - 449618
Omschrijving	Wonen met bedrijvigheid Parkeren
Ontstaan uit	Doorn A 7209

AANTEKENINGEN

Publiekrechtelijke beperking Basisregistratie Kadaster	Er zijn geen beperkingen bekend in de Basisregistratie Kadaster.
Publiekrechtelijke beperking Landelijke Voorziening	Er zijn geen beperkingen bekend in de Landelijke Voorziening WKPB.

RECHTEN

1	**Eigendom (recht van)**		
Afkomstig uit stukken	Hyp4 13354/162 Utrecht	**Ingeschreven op**	02-09-2005 om 09:00
	Hyp4 13264/171 Utrecht	**Ingeschreven op**	28-02-2005 om 09:00
	Hyp4 12396/43 Utrecht	**Ingeschreven op**	20-12-2001
Aanvullend stuk	Hyp4 13354/162 Utrecht Is aanvulling op Hyp4 13264/171 Utrecht Is aanvulling op Hyp4 12396/43 Utrecht	**Ingeschreven op**	02-09-2005 om 09:00
Naam gerechtigde	Stichting Bedrijfstakpensioensfonds Voor Het Beroepsvervoer Over De Weg		
Adres	Kustweg 377 9933 AP DELFZIJL		
Postadres	Postbus 9251 1006 AG AMSTERDAM		
Statutaire zetel	AMSTERDAM		

De Dienst voor het kadaster en de openbare registers behoudt ten aanzien van de kadastrale gegevens
zich het recht voor als bedoeld in artikel 2 lid 1 juncto artikel 6 lid 3 van de Databankenwet.
Heeft u nog vragen? Neem contact op met de klantenservice.

kadaster

BETREFT	Doorn A 7669
UW REFERENTIE	1245399
GELEVERD OP	25-01-2019 - 13:27
PRODUCTIEORDERNUMMER	S11022724208
VOLLEDIG GESIGNALEERD T/M	24-01-2019 - 14:59
VOLLEDIG BIJGEWERKT T/M	24-01-2019 - 14:59
BLAD	1 van 1

Eigendomsinformatie

ALGEMEEN

Kadastrale aanduiding	Doorn A 7669 Kadastrale objectidentificatie : 026310766970000
Locatie	Amersfoortseweg 19 3941 EJ Doorn Locatiegegevens zijn ontleend aan de Basisregistraties Adressen en Gebouwen
Kadastrale grootte	140 m²
Grens en grootte	Vastgesteld
Coördinaten	152134 - 449616
Omschrijving	Bedrijvigheid (detailhandel)
Ontstaan uit	Doorn A 7352

AANTEKENINGEN

Publiekrechtelijke beperking Basisregistratie Kadaster	Er zijn geen beperkingen bekend in de Basisregistratie Kadaster.
Publiekrechtelijke beperking Landelijke Voorziening	Er zijn geen beperkingen bekend in de Landelijke Voorziening WKPB.

RECHTEN

1 Eigendom (recht van)

Afkomstig uit stuk	Hyp4 53014/153	**Ingeschreven op**	04-09-2007 om 09:00
Aanvullend stuk	Hyp4 54064/179 Is aanvulling op Hyp4 53014/153	**Ingeschreven op**	12-02-2008 om 09:00
Naam gerechtigde	Autoshop "De Eend" B.V.		
Adres	Amersfoortseweg 19 3941 EJ DOORN		
Statutaire zetel	DOORN		

De Dienst voor het kadaster en de openbare registers behoudt ten aanzien van de kadastrale gegevens
zich het recht voor als bedoeld in artikel 2 lid 1 juncto artikel 6 lid 3 van de Databankenwet.
Heeft u nog vragen? Neem contact op met de klantenservice.

kadaster

BETREFT	Doorn A 7671
UW REFERENTIE	1245399
GELEVERD OP	25-01-2019 - 13:27
PRODUCTIEORDERNUMMER	S11022724254
VOLLEDIG GESIGNALEERD T/M	24-01-2019 - 14:59
VOLLEDIG BIJGEWERKT T/M	24-01-2019 - 14:59
BLAD	1 van 1

Eigendomsinformatie

ALGEMEEN

Kadastrale aanduiding	Doorn A 7671 Kadastrale objectidentificatie : 026310767170000
Kadastrale grootte	44 m²
Grens en grootte	Vastgesteld
Coördinaten	152112 - 449612
Omschrijving	Berging - stalling (garage-schuur)
Ontstaan uit	Doorn A 7354

AANTEKENINGEN

Publiekrechtelijke beperking Basisregistratie Kadaster	Er zijn geen beperkingen bekend in de Basisregistratie Kadaster.
Publiekrechtelijke beperking Landelijke Voorziening	Er zijn geen beperkingen bekend in de Landelijke Voorziening WKPB.

RECHTEN

1	**Eigendom (recht van)**		
Afkomstig uit stukken	Hyp4 54064/179	**Ingeschreven op**	12-02-2008 om 09:00
	Hyp4 53014/153	**Ingeschreven op**	04-09-2007 om 09:00
Aanvullend stuk	Hyp4 54064/179 Is aanvulling op Hyp4 53014/153	**Ingeschreven op**	12-02-2008 om 09:00
Naam gerechtigde	Autoshop "De Eend" B.V.		
Adres	Amersfoortseweg 19 3941 EJ DOORN		
Statutaire zetel	DOORN		

De Dienst voor het kadaster en de openbare registers behoudt ten aanzien van de kadastrale gegevens
zich het recht voor als bedoeld in artikel 2 lid 1 juncto artikel 6 lid 3 van de Databankenwet.
Heeft u nog vragen? Neem contact op met de klantenservice.

kadaster

BETREFT	Doorn A 7694
UW REFERENTIE	1245399
GELEVERD OP	25-01-2019 - 13:28
PRODUCTIEORDERNUMMER	S11022724314
VOLLEDIG GESIGNALEERD T/M	24-01-2019 - 14:59
VOLLEDIG BIJGEWERKT T/M	24-01-2019 - 14:59
BLAD	1 van 1

Eigendomsinformatie

ALGEMEEN

Kadastrale aanduiding	Doorn A 7694 Kadastrale objectidentificatie : 026310769470000		
Locaties	Amersfoortseweg 25 3941 EJ Doorn Locatiegegevens zijn ontleend aan de Basisregistraties Adressen en Gebouwen		
	AMERSFOORTSEWG 23 3941 EJ DOORN		
Kadastrale grootte	310 m²		
Grens en grootte	Vastgesteld		
Coördinaten	152130 - 449629		
Omschrijving	Wonen met bedrijvigheid		
Koopsom	€ 340.000	**Koopjaar**	2010
Ontstaan uit	Doorn A 6285		

AANTEKENINGEN

Publiekrechtelijke beperking Basisregistratie Kadaster	Er zijn geen beperkingen bekend in de Basisregistratie Kadaster.
Publiekrechtelijke beperking Landelijke Voorziening	Er zijn geen beperkingen bekend in de Landelijke Voorziening WKPB.

RECHTEN

1	**Eigendom (recht van)**		
Afkomstig uit stuk	Hyp4 58058/1	**Ingeschreven op**	23-03-2010 om 09:00
Naam gerechtigde	Mevrouw Ruth de Visser		
Adres	Amersfoortseweg 25 3941 EJ DOORN		
Geboren	14-12-1975	**te**	MIDDELBURG
Geboorteland	Nederland Persoonsgegevens zijn ontleend aan de Basisregistratie Personen		
Burgerlijke staat	Gehuwd (ten tijde van verkrijging)		
Betrokken persoon	De heer Gerrit Jan van Veldhuizen (ten tijde van verkrijging) Persoonsgegevens zijn ontleend aan de Basisregistratie Personen		

De Dienst voor het kadaster en de openbare registers behoudt ten aanzien van de kadastrale gegevens
zich het recht voor als bedoeld in artikel 2 lid 1 juncto artikel 6 lid 3 van de Databankenwet.
Heeft u nog vragen? Neem contact op met de klantenservice.

kadaster

BETREFT	Doorn A 7794
UW REFERENTIE	1245399
GELEVERD OP	25-01-2019 - 13:29
PRODUCTIEORDERNUMMER	S11022724382
VOLLEDIG GESIGNALEERD T/M	24-01-2019 - 14:59
VOLLEDIG BIJGEWERKT T/M	24-01-2019 - 14:59
BLAD	1 van 1

Eigendomsinformatie

ALGEMEEN

Kadastrale aanduiding	Doorn A 7794 Kadastrale objectidentificatie : 026310779470000
Locatie	Dorpsstraat 25 3941 JK Doorn Locatiegegevens zijn ontleend aan de Basisregistraties Adressen en Gebouwen
Kadastrale grootte	260 m²
Grens en grootte	Vastgesteld
Coördinaten	152069 - 449583
Omschrijving	Bedrijvigheid (detailhandel)
Ontstaan uit	Doorn A 7043

AANTEKENINGEN

Publiekrechtelijke beperking Basisregistratie Kadaster	Er zijn geen beperkingen bekend in de Basisregistratie Kadaster.
Publiekrechtelijke beperking Landelijke Voorziening	Er zijn geen beperkingen bekend in de Landelijke Voorziening WKPB.

RECHTEN

1 Eigendom (recht van)

Afkomstig uit stuk	Hyp4 56847/84	**Ingeschreven op**	29-06-2009 om 13:45
Naam gerechtigde	Stichting Bedrijfstakpensioenfonds Voor Het Beroepsvervoer Over De Weg		
Adres	Europaweg 27 9723 AS GRONINGEN		
Statutaire zetel	AMSTERDAM		

De Dienst voor het kadaster en de openbare registers behoudt ten aanzien van de kadastrale gegevens
zich het recht voor als bedoeld in artikel 2 lid 1 juncto artikel 6 lid 3 van de Databankenwet.
Heeft u nog vragen? Neem contact op met de klantenservice.

kadaster

BETREFT	Doorn A 7795
UW REFERENTIE	1245399
GELEVERD OP	25-01-2019 - 13:29
PRODUCTIEORDERNUMMER	S11022724428
VOLLEDIG GESIGNALEERD T/M	24-01-2019 - 14:59
VOLLEDIG BIJGEWERKT T/M	24-01-2019 - 14:59
BLAD	1 van 1

Eigendomsinformatie

ALGEMEEN

Kadastrale aanduiding	Doorn A 7795 Kadastrale objectidentificatie : 026310779570000
Kadastrale grootte	1.191 m²
Grens en grootte	Vastgesteld
Coördinaten	152080 - 449566
Omschrijving	Wegen
Ontstaan uit	Doorn A 7043

AANTEKENINGEN

Publiekrechtelijke beperking Basisregistratie Kadaster	Er zijn geen beperkingen bekend in de Basisregistratie Kadaster.
Publiekrechtelijke beperking Landelijke Voorziening	Er zijn geen beperkingen bekend in de Landelijke Voorziening WKPB.

RECHTEN

1	**Eigendom (recht van)**		
Afkomstig uit stuk	Hyp4 13301/74 Utrecht	**Ingeschreven op**	17-05-2005 om 09:00
Naam gerechtigde	Ahold Europe Real Estate & Construction B.V.		
Adres	Provincialeweg 11 1506 MA ZAANDAM		
Postadres	Postbus 3000 1500 HA ZAANDAM		
Statutaire zetel	ZAANDAM		
KvK-nummer	35016446 (Bron: Handelsregister) Voor de meest actuele naam, zetel en adres, raadpleeg het Handelsregister		

De Dienst voor het kadaster en de openbare registers behoudt ten aanzien van de kadastrale gegevens
zich het recht voor als bedoeld in artikel 2 lid 1 juncto artikel 6 lid 3 van de Databankenwet.
Heeft u nog vragen? Neem contact op met de klantenservice.

kadaster

BETREFT	Doorn A 8099
UW REFERENTIE	1245399
GELEVERD OP	25-01-2019 - 12:39
PRODUCTIEORDERNUMMER	S11022720827
VOLLEDIG GESIGNALEERD T/M	24-01-2019 - 14:59
VOLLEDIG BIJGEWERKT T/M	24-01-2019 - 14:59
BLAD	1 van 2

Eigendomsinformatie

ALGEMEEN

Kadastrale aanduiding	Doorn A 8099 Kadastrale objectidentificatie : 026310809970000
Locaties	Langbroekerweg 8 3941 MT Doorn Locatiegegevens zijn ontleend aan de Basisregistraties Adressen en Gebouwen
	Langbroekerweg 8 a 3941 MT Doorn Locatiegegevens zijn ontleend aan de Basisregistraties Adressen en Gebouwen
	Langbroekerweg 8 b 3941 MT Doorn Locatiegegevens zijn ontleend aan de Basisregistraties Adressen en Gebouwen
	Langbroekerweg 10 3941 MT Doorn Locatiegegevens zijn ontleend aan de Basisregistraties Adressen en Gebouwen
	Langbroekerweg 12 3941 MT Doorn Locatiegegevens zijn ontleend aan de Basisregistraties Adressen en Gebouwen
	Langbroekerweg 14 3941 MT Doorn Locatiegegevens zijn ontleend aan de Basisregistraties Adressen en Gebouwen
	Langbroekerweg 14 a 3941 MT Doorn Locatiegegevens zijn ontleend aan de Basisregistraties Adressen en Gebouwen
	Langbroekerweg 14 b 3941 MT Doorn Locatiegegevens zijn ontleend aan de Basisregistraties Adressen en Gebouwen
	Langbroekerweg 16 3941 MT Doorn Locatiegegevens zijn ontleend aan de Basisregistraties Adressen en Gebouwen
	Langbroekerweg 16 a 3941 MT Doorn Locatiegegevens zijn ontleend aan de Basisregistraties Adressen en Gebouwen
Kadastrale grootte	361.449 m²
Grens en grootte	Voorlopig
Coördinaten	151716 - 449151
Omschrijving	Wonen
	Erf - tuin
Ontstaan uit	Doorn A 6087

AANTEKENINGEN

Publiekrechtelijke beperking Basisregistratie Kadaster	Besluit op basis van Monumentenwet 1988		
Betrokken bestuursorgaan	De Staat (Onderwijs, Cultuur en Wetenschappen)		
Afkomstig uit stuk	Hyp4 9911/8 Utrecht	**Ingeschreven op**	18-11-1997

Publiekrechtelijke beperking Landelijke Voorziening	Er zijn geen beperkingen bekend in de Landelijke Voorziening WKPB.

RECHTEN

1	**Eigendom belast met Opstal (zie 1.1)**		
Soort recht	Eigendom (recht van)		
Afkomstig uit stukken	Hyp4 65061/152	**Ingeschreven op**	22-10-2014 om 09:00
	Hyp4 58760/160	**Ingeschreven op**	30-08-2010 om 12:49
Aanvullend stuk	Hyp4 71854/150 Is aanvulling op Hyp4 65061/152	**Ingeschreven op**	02-11-2017 om 12:10
Naam gerechtigde	De Staat (Rijksvastgoedbedrijf)		
Adres	Korte Voorhout 7 2511 CW 'S-GRAVENHAGE		
Postadres	Postbus 16169 2500 BD 'S-GRAVENHAGE		
Statutaire zetel	'S-GRAVENHAGE		

1.1	**Opstal (recht van)**		
Afkomstig uit stuk	Hyp4 73630/66	**Ingeschreven op**	19-07-2018 om 13:41
Naam gerechtigde	Stichting tot Beheer van Huis Doorn		
Adres	Langbroekerweg 10 3941 MT DOORN		
Statutaire zetel	DOORN		
KvK-nummer	41178405 (Bron: Handelsregister) Voor de meest actuele naam, zetel en adres, raadpleeg het Handelsregister		

De Dienst voor het kadaster en de openbare registers behoudt ten aanzien van de kadastrale gegevens zich het recht voor als bedoeld in artikel 2 lid 1 juncto artikel 6 lid 3 van de Databankenwet.
Heeft u nog vragen? Neem contact op met de klantenservice.

kadaster

BETREFT	Doorn B 2333
UW REFERENTIE	1245399
GELEVERD OP	25-01-2019 - 11:32
PRODUCTIEORDERNUMMER	S11022713147
VOLLEDIG GESIGNALEERD T/M	24-01-2019 - 14:59
VOLLEDIG BIJGEWERKT T/M	24-01-2019 - 14:59
BLAD	1 van 2

Eigendomsinformatie

ALGEMEEN

Kadastrale aanduiding	Doorn B 2333 Kadastrale objectidentificatie : 026320233370000
Locaties	Amersfoortseweg 12 3941 EM Doorn Locatiegegevens zijn ontleend aan de Basisregistraties Adressen en Gebouwen
	Amersfoortseweg 12 a 3941 EM Doorn Locatiegegevens zijn ontleend aan de Basisregistraties Adressen en Gebouwen
	Plein 1923 2 3941 ER Doorn Locatiegegevens zijn ontleend aan de Basisregistraties Adressen en Gebouwen
	Plein 1923 4 3941 ER Doorn Locatiegegevens zijn ontleend aan de Basisregistraties Adressen en Gebouwen
	Amersfoortseweg 4 3941 EM Doorn
	Amersfoortseweg 6 3941 EM Doorn
	Amersfoortseweg 8 3941 EM Doorn
	van Bennekomweg 2 3941 RJ Doorn
Kadastrale grootte	320 m²
Grens en grootte	Vastgesteld
Coördinaten	152145 - 449685
Omschrijving	Wonen met bedrijvigheid
Koopsom	€ 260.924 **Koopjaar** 1996

AANTEKENINGEN

Publiekrechtelijke beperking Basisregistratie Kadaster	Er zijn geen beperkingen bekend in de Basisregistratie Kadaster.
Publiekrechtelijke beperking Landelijke Voorziening	Er zijn geen beperkingen bekend in de Landelijke Voorziening WKPB.

RECHTEN

1	**Eigendom (recht van)**		
Afkomstig uit stuk	Hyp4 8834/47 Utrecht	**Ingeschreven op**	04-01-1996
Naam gerechtigde	De heer Evert Jan van Veldhuizen		
Adres	De Plantage 30 3931 DX WOUDENBERG		
Geboren	19-04-1945 Persoonsgegevens zijn ontleend aan de Basisregistratie Personen	**te**	EDE
Burgerlijke staat	Zie akte(n)		

De Dienst voor het kadaster en de openbare registers behoudt ten aanzien van de kadastrale gegevens
zich het recht voor als bedoeld in artikel 2 lid 1 juncto artikel 6 lid 3 van de Databankenwet.
Heeft u nog vragen? Neem contact op met de klantenservice.

kadaster

BETREFT	Doorn B 2947
UW REFERENTIE	1245399
GELEVERD OP	25-01-2019 - 11:34
PRODUCTIEORDERNUMMER	S11022713375
VOLLEDIG GESIGNALEERD T/M	24-01-2019 - 14:59
VOLLEDIG BIJGEWERKT T/M	24-01-2019 - 14:59
BLAD	1 van 1

Eigendomsinformatie

ALGEMEEN

Kadastrale aanduiding	Doorn B 2947 Kadastrale objectidentificatie : 026320294770000		
Locaties	Plein 1923 6 3941 ER Doorn Locatiegegevens zijn ontleend aan de Basisregistraties Adressen en Gebouwen		
	van Bennekomweg 3 3941 RG Doorn Locatiegegevens zijn ontleend aan de Basisregistraties Adressen en Gebouwen		
	van Bennekomweg 3 a 3941 RG Doorn Locatiegegevens zijn ontleend aan de Basisregistraties Adressen en Gebouwen		
Kadastrale grootte	608 m²		
Grens en grootte	Vastgesteld		
Coördinaten	152166 - 449657		
Omschrijving	Wonen met bedrijvigheid		
Koopsom	€ 810.000	**Koopjaar**	2011

AANTEKENINGEN

Publiekrechtelijke beperking Basisregistratie Kadaster	Er zijn geen beperkingen bekend in de Basisregistratie Kadaster.
Publiekrechtelijke beperking Landelijke Voorziening	Er zijn geen beperkingen bekend in de Landelijke Voorziening WKPB.

RECHTEN

1	**Eigendom (recht van)**		
Afkomstig uit stuk	Hyp4 60637/92	**Ingeschreven op**	24-10-2011 om 09:00
Naam gerechtigde	Edit-Solutions B.V.		
Adres	Van Galenlaan 2 3941 VD DOORN		
Statutaire zetel	DOORN		
KvK-nummer	30112554 (Bron: Handelsregister) Voor de meest actuele naam, zetel en adres, raadpleeg het Handelsregister		

De Dienst voor het kadaster en de openbare registers behoudt ten aanzien van de kadastrale gegevens
zich het recht voor als bedoeld in artikel 2 lid 1 juncto artikel 6 lid 3 van de Databankenwet.
Heeft u nog vragen? Neem contact op met de klantenservice.

kadaster

BETREFT	Doorn B 3103
UW REFERENTIE	1245399
GELEVERD OP	25-01-2019 - 11:35
PRODUCTIEORDERNUMMER	S11022713514
VOLLEDIG GESIGNALEERD T/M	24-01-2019 - 14:59
VOLLEDIG BIJGEWERKT T/M	24-01-2019 - 14:59
BLAD	1 van 1

Eigendomsinformatie

ALGEMEEN

Kadastrale aanduiding	Doorn B 3103 Kadastrale objectidentificatie : 026320310370000		
Locatie	Acacialaan 11 3941 JP Doorn Locatiegegevens zijn ontleend aan de Basisregistraties Adressen en Gebouwen		
Kadastrale grootte	217 m²		
Grens en grootte	Vastgesteld		
Coördinaten	152210 - 449679		
Omschrijving	Wonen		
Koopsom	€ 387.500	**Koopjaar**	2017

AANTEKENINGEN

Publiekrechtelijke beperking Basisregistratie Kadaster	Er zijn geen beperkingen bekend in de Basisregistratie Kadaster.		
Publiekrechtelijke beperking Landelijke Voorziening	Beschermd monument, Gemeentewet		
Betrokken gemeente	Utrechtse Heuvelrug		
Afkomstig uit stuk	97 Gegevens zijn conform de gemeentelijke beperkingenregistratie	**Ingeschreven op**	25-04-2013

RECHTEN

1	**Eigendom (recht van)**		
Afkomstig uit stuk	Hyp4 71802/101	**Ingeschreven op**	30-10-2017 om 12:14
Naam gerechtigde	Mevrouw Theodora Maria Berk		
Adres	Acacialaan 11 3941 JP DOORN		
Geboren	20-08-1967 Persoonsgegevens zijn ontleend aan de Basisregistratie Personen	**te**	ZEIST
Burgerlijke staat	Ongehuwd en geen geregistreerd partnerschap (ten tijde van verkrijging)		

De Dienst voor het kadaster en de openbare registers behoudt ten aanzien van de kadastrale gegevens
zich het recht voor als bedoeld in artikel 2 lid 1 juncto artikel 6 lid 3 van de Databankenwet.
Heeft u nog vragen? Neem contact op met de klantenservice.

kadaster

BETREFT	Doorn B 3104
UW REFERENTIE	1245399
GELEVERD OP	25-01-2019 - 11:35
PRODUCTIEORDERNUMMER	S11022713613
VOLLEDIG GESIGNALEERD T/M	24-01-2019 - 14:59
VOLLEDIG BIJGEWERKT T/M	24-01-2019 - 14:59
BLAD	1 van 1

Eigendomsinformatie

ALGEMEEN

Kadastrale aanduiding	Doorn B 3104 Kadastrale objectidentificatie : 026320310470000
Locatie	Acacialaan 13 3941 JP Doorn Locatiegegevens zijn ontleend aan de Basisregistraties Adressen en Gebouwen
Kadastrale grootte	390 m²
Grens en grootte	Vastgesteld
Coördinaten	152215 - 449679
Omschrijving	Wonen

AANTEKENINGEN

Publiekrechtelijke beperking Basisregistratie Kadaster	Er zijn geen beperkingen bekend in de Basisregistratie Kadaster.		
Publiekrechtelijke beperking Landelijke Voorziening	Beschermd monument, Gemeentewet		
Betrokken gemeente	Utrechtse Heuvelrug		
Afkomstig uit stuk	96 Gegevens zijn conform de gemeentelijke beperkingenregistratie	**Ingeschreven op**	25-04-2013

RECHTEN

1	**Eigendom (recht van)**		
Afkomstig uit stuk	Hyp4 2665/92 Utrecht		
Naam gerechtigde	De heer Nicolaas Andreas Wilhelmus Canisius		
Adres	Acacialaan 13 3941 JP DOORN		
Geboren	20-07-1948 Persoonsgegevens zijn ontleend aan de Basisregistratie Personen	**te**	LANGBROEK
Burgerlijke staat	Zie akte(n)		

De Dienst voor het kadaster en de openbare registers behoudt ten aanzien van de kadastrale gegevens
zich het recht voor als bedoeld in artikel 2 lid 1 juncto artikel 6 lid 3 van de Databankenwet.
Heeft u nog vragen? Neem contact op met de klantenservice.

kadaster

BETREFT	Doorn B 3416
UW REFERENTIE	1245399
GELEVERD OP	25-01-2019 - 11:36
PRODUCTIEORDERNUMMER	S11022713711
VOLLEDIG GESIGNALEERD T/M	24-01-2019 - 14:59
VOLLEDIG BIJGEWERKT T/M	24-01-2019 - 14:59
BLAD	1 van 1

Eigendomsinformatie

ALGEMEEN

Kadastrale aanduiding	Doorn B 3416 Kadastrale objectidentificatie : 026320341670000		
Locatie	Acacialaan 5 3941 JP Doorn Locatiegegevens zijn ontleend aan de Basisregistraties Adressen en Gebouwen		
Kadastrale grootte	239 m²		
Grens en grootte	Vastgesteld		
Coördinaten	152179 - 449665		
Omschrijving	Wonen		
Koopsom	€ 520.000	**Koopjaar**	2015
Ontstaan uit	Doorn B 3101		

AANTEKENINGEN

Publiekrechtelijke beperking Basisregistratie Kadaster	Kennisgeving, vordering, bevel of beschikking, Wet Bodembescherming (zie tekening)		
Betrokken bestuursorgaan	Provincie Utrecht		
Afkomstig uit stuk	Hyp4 64909/123	**Ingeschreven op**	18-09-2014 om 10:44

Publiekrechtelijke beperking Landelijke Voorziening	Er zijn geen beperkingen bekend in de Landelijke Voorziening WKPB.

RECHTEN

1	**Eigendom (recht van)**		
Afkomstig uit stuk	Hyp4 65827/177	**Ingeschreven op**	10-03-2015 om 09:00
Naam gerechtigde	Gemeente Utrechtse Heuvelrug		
Adres	Kerkplein 2 3941 HV DOORN		
Postadres	Postbus 200 3940 AE DOORN		
Statutaire zetel	DOORN		
KvK-nummer	50092812 (Bron: Handelsregister) Voor de meest actuele naam, zetel en adres, raadpleeg het Handelsregister		

De Dienst voor het kadaster en de openbare registers behoudt ten aanzien van de kadastrale gegevens
zich het recht voor als bedoeld in artikel 2 lid 1 juncto artikel 6 lid 3 van de Databankenwet.
Heeft u nog vragen? Neem contact op met de klantenservice.

kadaster

BETREFT	Doorn B 3520
UW REFERENTIE	1245399
GELEVERD OP	25-01-2019 - 11:39
PRODUCTIEORDERNUMMER	S11022714151
VOLLEDIG GESIGNALEERD T/M	24-01-2019 - 14:59
VOLLEDIG BIJGEWERKT T/M	24-01-2019 - 14:59
BLAD	1 van 1

Eigendomsinformatie

ALGEMEEN

Kadastrale aanduiding	Doorn B 3520 Kadastrale objectidentificatie : 026320352070000		
Locatie	van Bennekomweg 2 3941 RJ Doorn Locatiegegevens zijn ontleend aan de Basisregistraties Adressen en Gebouwen		
Kadastrale grootte	246 m²		
Grens en grootte	Vastgesteld		
Coördinaten	152187 - 449690		
Omschrijving	Wonen		
Koopsom	€ 535.000 Met meer onroerend goed verkregen	**Koopjaar**	2015
Ontstaan uit	Doorn B 3417		

AANTEKENINGEN

Publiekrechtelijke beperking Basisregistratie Kadaster	Kennisgeving, vordering, bevel of beschikking, Wet Bodembescherming (zie tekening)		
Betrokken bestuursorgaan	Provincie Utrecht		
Afkomstig uit stuk	Hyp4 64909/123	**Ingeschreven op**	18-09-2014 om 10:44

Publiekrechtelijke beperking Landelijke Voorziening	Er zijn geen beperkingen bekend in de Landelijke Voorziening WKPB.

RECHTEN

1	**Eigendom (recht van)**		
Afkomstig uit stuk	Hyp4 65827/148	**Ingeschreven op**	09-03-2015 om 14:47
Naam gerechtigde	Gemeente Utrechtse Heuvelrug		
Adres	Kerkplein 2 3941 HV DOORN		
Postadres	Postbus 200 3940 AE DOORN		
Statutaire zetel	DOORN		
KvK-nummer	50092812 (Bron: Handelsregister) Voor de meest actuele naam, zetel en adres, raadpleeg het Handelsregister		

De Dienst voor het kadaster en de openbare registers behoudt ten aanzien van de kadastrale gegevens zich het recht voor als bedoeld in artikel 2 lid 1 juncto artikel 6 lid 3 van de Databankenwet.
Heeft u nog vragen? Neem contact op met de klantenservice.

kadaster

BETREFT	Doorn B 3522
UW REFERENTIE	1245399
GELEVERD OP	25-01-2019 - 11:44
PRODUCTIEORDERNUMMER	S11022714804
VOLLEDIG GESIGNALEERD T/M	24-01-2019 - 14:59
VOLLEDIG BIJGEWERKT T/M	24-01-2019 - 14:59
BLAD	1 van 2

Eigendomsinformatie

ALGEMEEN

Kadastrale aanduiding	Doorn B 3522 Kadastrale objectidentificatie : 026320352270000
Locaties	Acacialaan 7 3941 JP Doorn Locatiegegevens zijn ontleend aan de Basisregistraties Adressen en Gebouwen
	Acacialaan 9 3941 JP Doorn Locatiegegevens zijn ontleend aan de Basisregistraties Adressen en Gebouwen
Kadastrale grootte	625 m²
Grens en grootte	Vastgesteld
Coördinaten	152202 - 449681
Omschrijving	Wonen met bedrijvigheid
Ontstaan uit	Doorn B 3102
	Doorn B 3417

AANTEKENINGEN

Publiekrechtelijke beperking Basisregistratie Kadaster	Kennisgeving, vordering, bevel of beschikking, Wet Bodembescherming (zie tekening)		
Betrokken bestuursorgaan	Provincie Utrecht		
Afkomstig uit stuk	Hyp4 64909/123	**Ingeschreven op**	18-09-2014 om 10:44

Publiekrechtelijke beperking Landelijke Voorziening	Er zijn geen beperkingen bekend in de Landelijke Voorziening WKPB.

RECHTEN

1	**Eigendom belast met Vruchtgebruik (zie 1.1)**		
Soort recht	Eigendom (recht van)		
Afkomstig uit stukken	Hyp4 57241/83	**Ingeschreven op**	29-09-2009 om 09:00
	Hyp4 7932/7 Utrecht	**Ingeschreven op**	21-03-1994
Naam gerechtigde	Mevrouw Micheline Marie Artinian		
Adres	Holleweg 8 3958 EB AMERONGEN		
Geboren	09-06-1957 Persoonsgegevens zijn ontleend aan de Basisregistratie Personen	**te**	ISTANBUL

Burgerlijke staat	Gehuwd (ten tijde van verkrijging)
Betrokken persoon	De heer Thomas Willem Jan van Boordt (ten tijde van verkrijging) Persoonsgegevens zijn ontleend aan de Basisregistratie Personen

1.1 Vruchtgebruik (recht van)

Afkomstig uit stuk	Hyp4 57241/83	**Ingeschreven op**	29-09-2009 om 09:00
Naam gerechtigde	De heer Thomas Willem Jan van Boordt		
Adres	Holleweg 8 3958 EB AMERONGEN		
Geboren	06-02-1939 Persoonsgegevens zijn ontleend aan de Basisregistratie Personen	**te**	AMSTERDAM
Burgerlijke staat	Gehuwd (ten tijde van verkrijging)		
Betrokken persoon	Mevrouw Micheline Marie Artinian (ten tijde van verkrijging) Persoonsgegevens zijn ontleend aan de Basisregistratie Personen		

De Dienst voor het kadaster en de openbare registers behoudt ten aanzien van de kadastrale gegevens
zich het recht voor als bedoeld in artikel 2 lid 1 juncto artikel 6 lid 3 van de Databankenwet.
Heeft u nog vragen? Neem contact op met de klantenservice.

kadaster

BETREFT	Doorn B 3970
UW REFERENTIE	1245399
GELEVERD OP	25-01-2019 - 11:46
PRODUCTIEORDERNUMMER	S11022715075
VOLLEDIG GESIGNALEERD T/M	24-01-2019 - 14:59
VOLLEDIG BIJGEWERKT T/M	24-01-2019 - 14:59
BLAD	1 van 1

Eigendomsinformatie

ALGEMEEN

Kadastrale aanduiding	Doorn B 3970 Kadastrale objectidentificatie : 026320397070000
Locaties	V BENNEKOMWG 10 A 3941 RJ DOORN
	V BENNEKOMWG 10 B 3941 RJ DOORN
	V BENNEKOMWG 10 C 3941 RJ DOORN
Kadastrale grootte	4.791 m²
Grens en grootte	Vastgesteld
Coördinaten	152212 - 449850
Omschrijving	Wonen
	Erf - tuin
Ontstaan uit	Doorn B 3968

AANTEKENINGEN

Publiekrechtelijke beperking Basisregistratie Kadaster	Er zijn geen beperkingen bekend in de Basisregistratie Kadaster.
Publiekrechtelijke beperking Landelijke Voorziening	Er zijn geen beperkingen bekend in de Landelijke Voorziening WKPB.

RECHTEN

1 Eigendom (recht van)

Afkomstig uit stuk	Hyp4 60011/84	**Ingeschreven op**	15-06-2011 om 09:00
Naam gerechtigde	Gemeente Utrechtse Heuvelrug		
Adres	Kerkplein 2 3941 HV DOORN		
Postadres	Postbus 200 3940 AE DOORN		
Statutaire zetel	DOORN		
KvK-nummer	50092812 (Bron: Handelsregister) Voor de meest actuele naam, zetel en adres, raadpleeg het Handelsregister		

De Dienst voor het kadaster en de openbare registers behoudt ten aanzien van de kadastrale gegevens zich het recht voor als bedoeld in artikel 2 lid 1 juncto artikel 6 lid 3 van de Databankenwet.
Heeft u nog vragen? Neem contact op met de klantenservice.

Bijlage 3 Initiële ligging meetpunten grondwater Fase 3

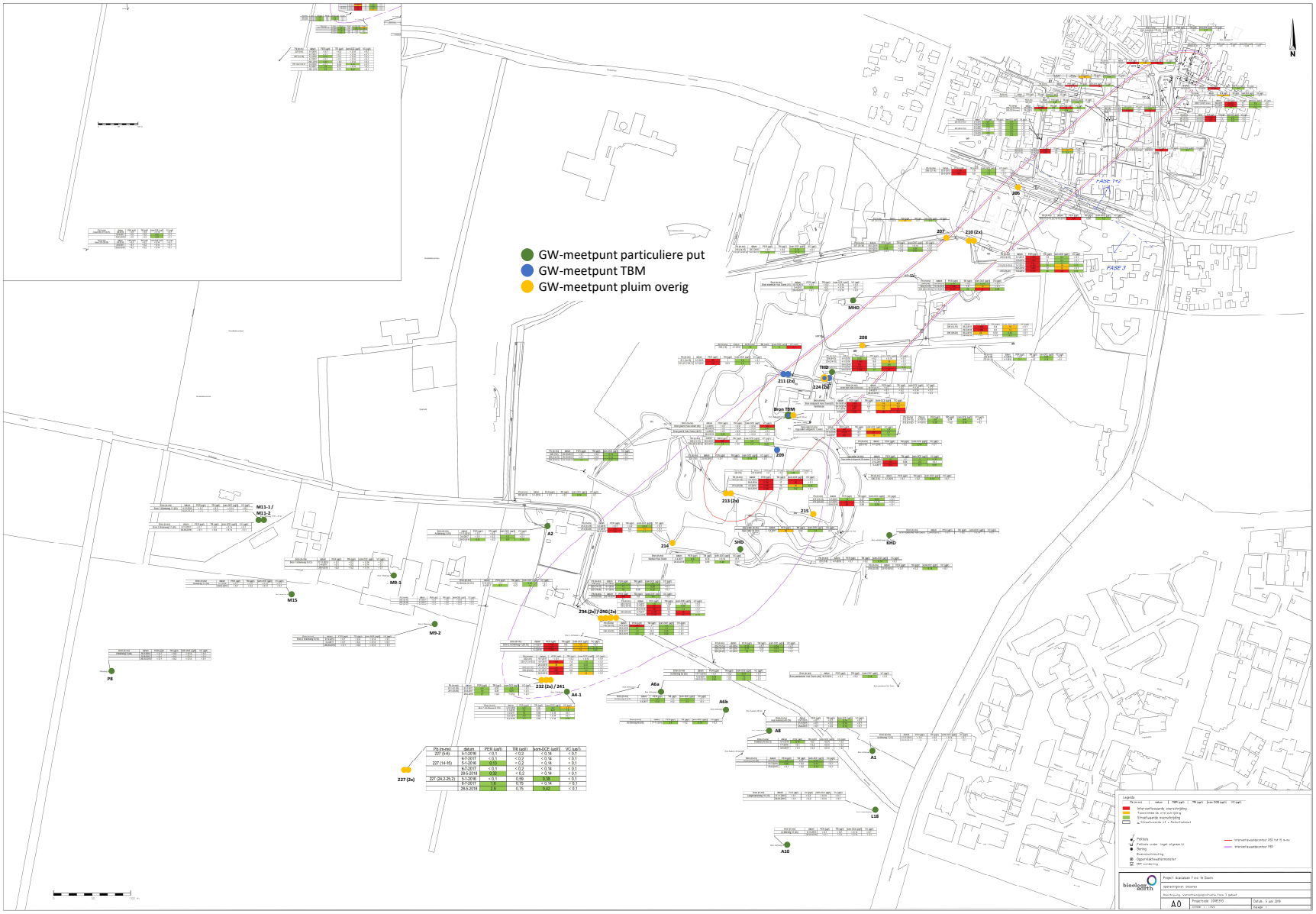

Pb (ng-mp)	datum	PFOS (µg/l)	TBB (µg/l)	som DCE (µg/l)	VC (µg/l)
227 (3-8)	5-1-2016	< 0,1	< 0,2	< 0,14	< 0,1
	6-7-2017	< 0,1	< 0,2	< 0,14	< 0,1
227 (14-15)	5-1-2016	0,13	< 0,2	< 0,14	< 0,1
	6-7-2017	< 0,1	< 0,2	< 0,14	< 0,1
	28-5-2018	0,12	< 0,2	< 0,14	< 0,1
227 (24,2-25,2)	5-1-2016	< 0,1	0,09	0,06	< 0,1
	6-7-2017	1,1	0,75	< 0,14	< 0,1
	28-5-2018	2,6	0,75	0,06	< 0,1